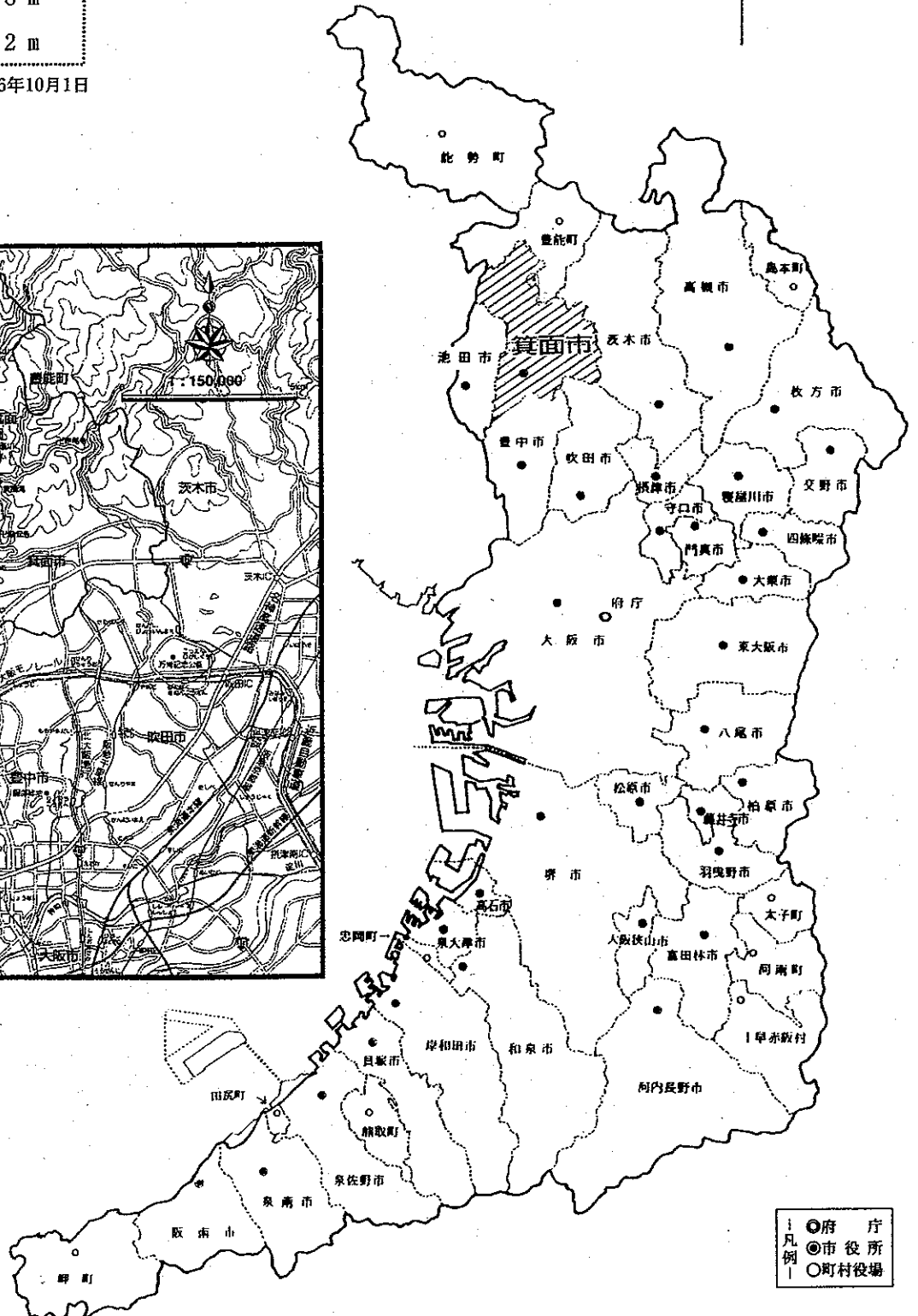
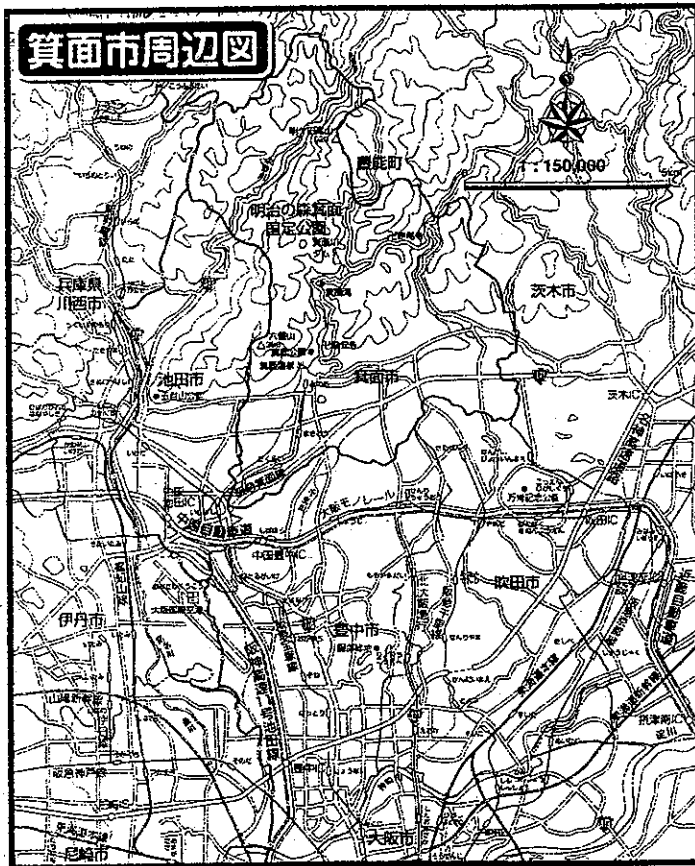
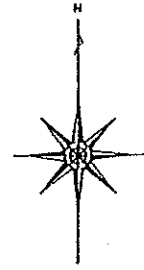


# 1. 行政位置図

中心位置	北緯	34° 49' 25"
	東経	135° 28' 23"
東西		7.1Km
南北		11.7Km
面積		47.84 Km <sup>2</sup>
海拔	最高	619.8 m
	最低	46.2 m

・面積については、平成16年10月1日からの公表面積



## 2. 市域の変遷

昭和23年1月（箕面町）

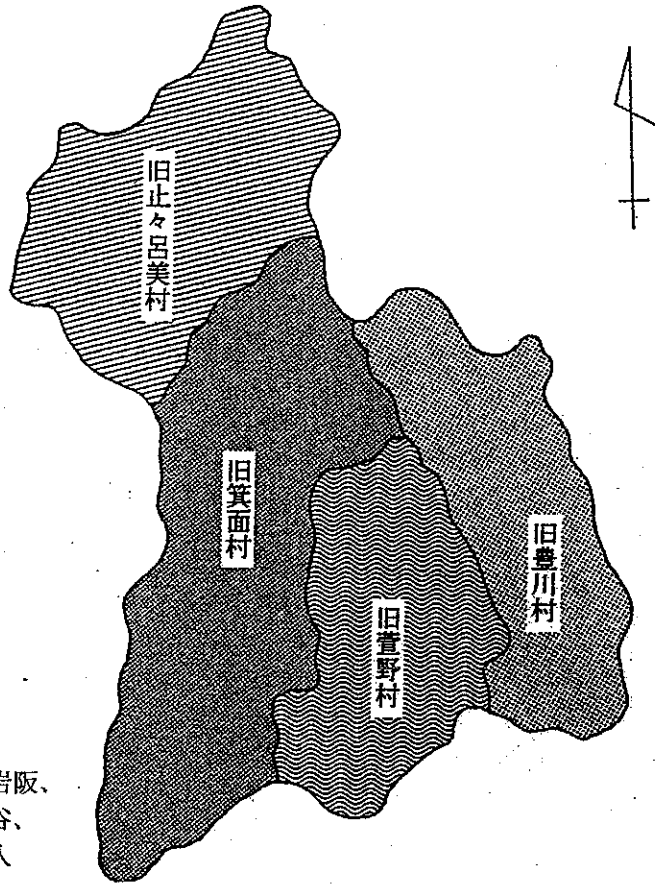
昭和23年8月萱野村・止々呂美村合併

昭和31年12月豊川村と合併  
市制施行

昭和31年12月  
境界変更により旧豊川村東部を  
茨木市に編入

昭和32年4月  
境界変更により川合地区を編入

平成11年2月境界変更により大字粟生岩阪、  
大字宿久庄の一部を編入 大字粟生間谷、  
粟生間谷東三丁目の一部を茨木市に編入



	年 月 日	合併地区名	人口(人)
町村制施行	明治22年4月1日		—
町制施行	昭和23年1月1日		21,291
	昭和23年8月1日	萱野村、止々呂美村	—
市制施行	昭和31年12月1日	三島郡豊川村	34,804
	昭和31年12月25日	旧豊川村東部（川合、岩阪、宿久庄、道祖本、清水地区）が茨木市に編入	31,155
	昭和32年4月1日	川合地区を編入	31,729
	平成11年2月1日	茨木市大字粟生岩阪、大字宿久庄の一部を編入 大字粟生間谷、粟生間谷東三丁目の一部が茨木市に編入	124,774

### 3. 面積（土地評価地積）

（単位：km<sup>2</sup>）

年	区分	総面積							
		田	畑	宅地	山林	原野	雑種地	その他	
16		47.84	1.69	0.64	7.46	10.81	0.02	0.89	26.33
17		47.84	1.66	0.63	7.55	10.81	0.02	0.89	26.28
18		47.84	1.64	0.62	7.61	10.81	0.02	0.87	26.27
19		47.84	1.59	0.61	7.64	10.84	0.02	0.89	26.25
20		47.84	1.56	0.58	7.7	10.71	0.02	0.93	26.34
21		47.84	1.53	0.58	7.85	10.51	0.02	0.91	26.44

資料：総務部税務室税務課

\* 各年1月1日現在

\*\* 非課税分は、「その他」に含む。

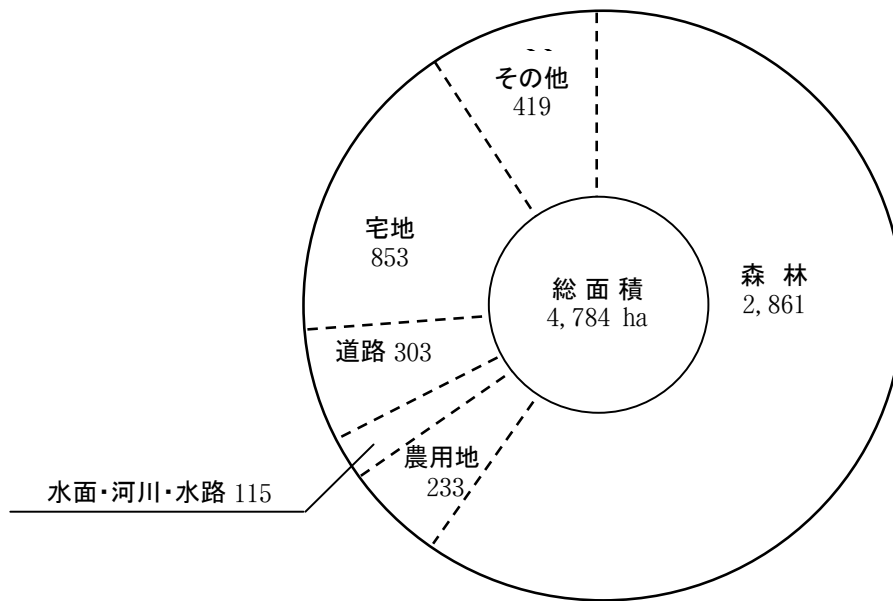
## 4. 土地利用現況

(単位：ha、%)

区分	年度	15	16	17	18	19	構成比
農用地		237	239	239	236	233	4.9
森林		2,863	2,863	2,861	2,861	2,861	59.8
水面・河川・水路		116	116	116	116	115	2.4
道路		292	300	310	302	303	6.3
宅地		830	837	845	849	853	17.8
その他		446	429	413	420	419	8.8
合計		4,784	4,784	4,784	4,784	4,784	100.0

資料：みどりまちづくり部まちづくり政策課(大阪府都市整備部「国土利用計画関係資料集」=平成21年3月)

\* 各年10月1日現在



## 5. 北部大阪都市計画用途地域（箕面市）の決定（府決定）

平成20年(2008)8月8日告示  
大阪府告示第1440号

種類	面積	容積率	建ぺい率	外壁の後退 距離の限度	建築物の高 さの限度	備 考
第一種低層 住居専用 地 域 小 計	約104ha	10/10以下	5/10以下	敷地境界線の道 路に接する部分 を除き1.5m	10m	5.2%
	約203ha	10/10以下	5/10以下	—	10m	10.2%
	約342ha	15/10以下	6/10以下	—	10m	17.2%
	約649ha					32.6%
第二種低層 住居専用 地 域 小 計	約4.1ha 約4.1ha	15/10以下	6/10以下	—	10m	0.2%
第一種中高 層住居専用 地 域 小 計	約414ha 約414ha	20/10以下	6/10以下	—	—	20.9%
第二種中高 層住居専用 地 域 小 計	約458ha	20/10以下	6/10以下	—	—	23.0%
	約 53ha	15/10以下	6/10以下	—	—	2.7%
	約511ha					25.7%
第一種住居 地 域 小 計	約 39ha 約 39ha	20/10以下	6/10以下	—	—	2.0%
第二種住居 地 域 小 計	約194ha 約194ha	20/10以下	6/10以下	—	—	9.8%
準住居地域 小 計	約 65ha 約 65ha	20/10以下	6/10以下	—	—	3.3%
近 隣 商 業 地 域 小 計	約0.7ha	20/10以下	8/10以下	—	—	0.1%
	約 33ha	30/10以下	8/10以下	—	—	1.6%
	約 34ha					1.7%
商 業 地 域 小 計	約2.2ha	30/10以下	8/10以下	—	—	0.1%
	約 20ha	40/10以下	8/10以下	—	—	1.0%
	約 53ha	60/10以下	8/10以下	—	—	2.7%
	約 75ha					3.8%
小計	約1,985ha					100.0%

資料：みどりまちづくり部まちづくり政策課

## 6. 平均気温

(平成20年中 単位 :℃)

年 \ 月	1月	2月	3月	4月	5月	6月	7月	8月	9月	10月	11月	12月	平均
16	4.5	6.7	9.1	15.5	—	24.3	29.0	27.8	25.4	18.3	14.0	8.9	—
17	4.8	5.0	7.9	15.5	18.8	24.6	26.9	28.2	25.5	18.9	12.3	4.1	16.0
18	5.1	6.3	8.2	13.1	19.3	23.9	26.5	29.5	24.1	19.7	14.0	8.5	16.5
19	6.9	8.2	9.5	14.1	19.3	23.4	26.5	29.4	24.1	19.4	12.9	8.8	16.9
20	5.3	4.2	10.2	14.9	19.6	22.7	28.6	28.4	24.6	19.2	12.7	8.8	16.6
最高気温	14.3	13.8	21.0	27.8	30.6	30.9	37.1	36.9	34.8	28.5	22.3	18.8	26.4
起日	9日	22日	18日	30日	3日	17日	25日	6日	1日	9日	6日	4日	
最低気温	-0.4	-2.1	1.3	4.5	9.6	14.7	19.9	19.7	14.5	11.4	1.6	-0.3	7.9
起日	26日	24日	6日	1日	12日	1日	1日	22日	29日	28日	20日	7日	

資料：消防本部

\* 観測地点は、箕面5丁目11-19消防本部（署）である。

\*\* 「—」は、算出不能又は測定器故障のため測定不能を表示

## 7. 降水量

(平成20年中 単位 :mm)

年 \ 月	1月	2月	3月	4月	5月	6月	7月	8月	9月	10月	11月	12月	平均
16	14.5	51.5	75.0	140.5	—	161.5	53.5	178.0	217.5	295.0	76.0	97.0	—
17	33.0	86.0	106.5	32.5	90.0	87.5	208.5	146.5	115.0	105.5	32.5	34.5	89.8
18	—	109.0	122.0	148.5	206.5	211.0	360.5	87.5	88.5	88.5	77.5	97.5	145.2
19	21.5	56.5	105.5	30.5	169.5	154.0	206.5	97.7	65.5	87.0	17.0	90.0	91.8
20	48.5	52.5	113.0	140.5	209.5	176.0	103.5	114.5	150.0	78.5	53.0	49.5	107.4
降雨日数	11日	12日	13日	10日	13日	17日	8日	12日	16日	9日	7日	9日	11.4日
日最大降雨量	14.5	17.0	33.0	36.0	47.0	33.5	65.5	35.5	53.5	22.5	12.0	33.5	35.4
起日	23日	26日	19日	17日	25日	29日	28日	23日	21日	5日	7日	5日	—

資料：消防本部

\* 観測地点は、箕面5丁目11-19消防本部（署）である。

\*\* 「—」は、算出不能又は測定器故障のため測定不能を表示

## 8. 平均風速及び最大風速・風向

(単位：m/sec)

年 \ 月	1月	2月	3月	4月	5月	6月	7月	8月	9月	10月	11月	12月	平均
平均風速													
16	2.6	-	-	-	-	2.8	3.0	3.5	3.0	2.8	2.2	2.3	-
17	2.9	3.2	2.9	2.8	2.8	2.9	2.5	2.5	2.9	2.4	2.2	3.4	2.8
18	2.5	2.8	2.7	2.9	3.3	2.3	2.4	2.8	2.7	2.3	2.6	2.4	2.6
19	2.3	2.5	2.6	2.5	3.0	2.8	2.4	2.8	2.9	2.3	2.0	2.8	2.6
20	2.3	2.6	2.9	2.8	3.0	2.4	2.4	2.9	2.5	2.3	2.3	2.3	2.6
最大風速													
16	20.0	-	-	-	-	25.7	25.6	30.4	26.1	33.2	20.5	21.3	-
風向	西南西	-	-	-	-	南西	東北東	西南西	南南西	北北西	西南西	西北西	-
起日	13日	-	-	-	-	21日	30日	31日	7日	20日	26日	5日	-
17	19.2	22.8	19.6	20.6	14.9	20.1	17.7	17.4	19.9	15.7	16.2	19.0	18.6
風向	北西	北西	西	西	北	南西	西南西	北	東北東	北	西南西	西北西	-
起日	7日	1日	24日	3日	17日	29日	26日	25日	7日	22日	8日	5日	-
18	9.1	23.0	19.0	19.5	20.0	18.2	15.4	18.7	19.6	16.7	22.1	19.6	18.4
風向	北北西	東	北北東	東北東	東北東	北東	西北西	東北東	北北西	北北西	西	北北東	-
起日	5日	26日	30日	20日	27日	9日	14日	17日	18日	6日	7日	26日	-
19	18.8	16.6	22.6	16.9	21.5	14.7	17.0	15.3	20.9	16.2	16.8	19.7	18.1
風向	北北西	西	北北西	北北西	西南西	西南西	南南東	西南西	東北東	北北西	西	北西	-
起日	7日	15日	11日	7日	17日	22日	15日	17日	6日	27日	18日	31日	-
20	16.6	19.6	22.6	19.7	16.7	15.8	19.7	15.8	16.2	14.3	16.8	17.9	17.6
風向	北	西	北北西	東北東	北	東北東	西	東北東	北東	東	西南西	西北西	-
起日	12日	23日	20日	10日	9日	5日	28日	26日	19日	23日	19日	26日	-

資料：消防本部

\* 観測地点は、箕面5丁目11-19消防本部（署）である。

\*\* 「-」は、算出不能又は測定器故障のため測定不能を表示