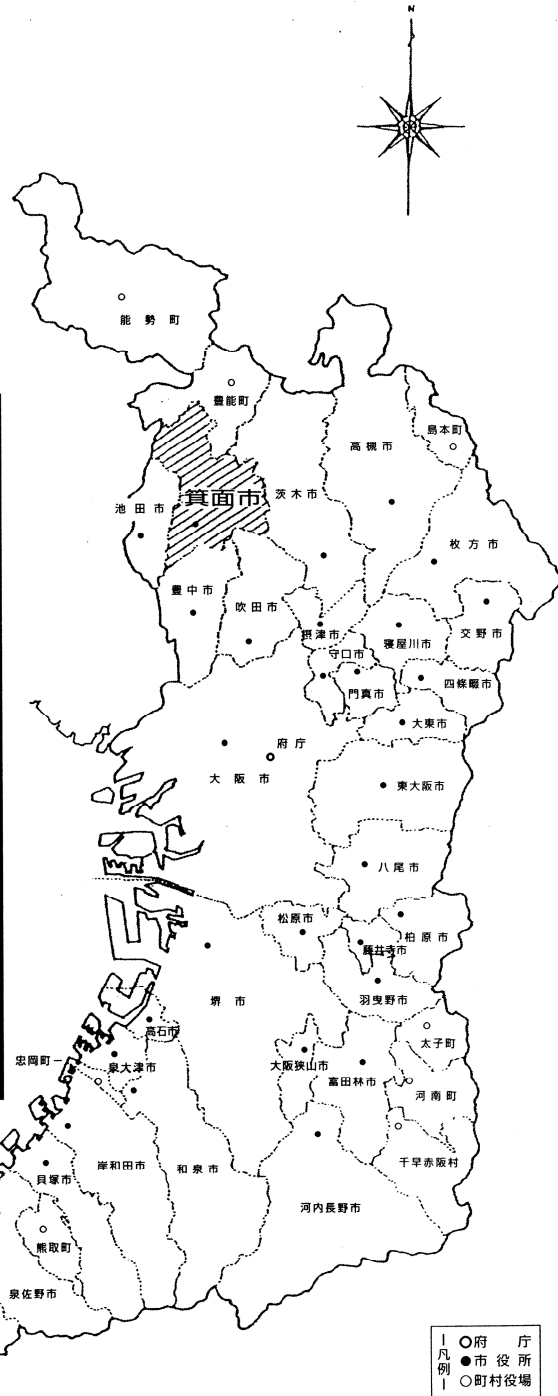
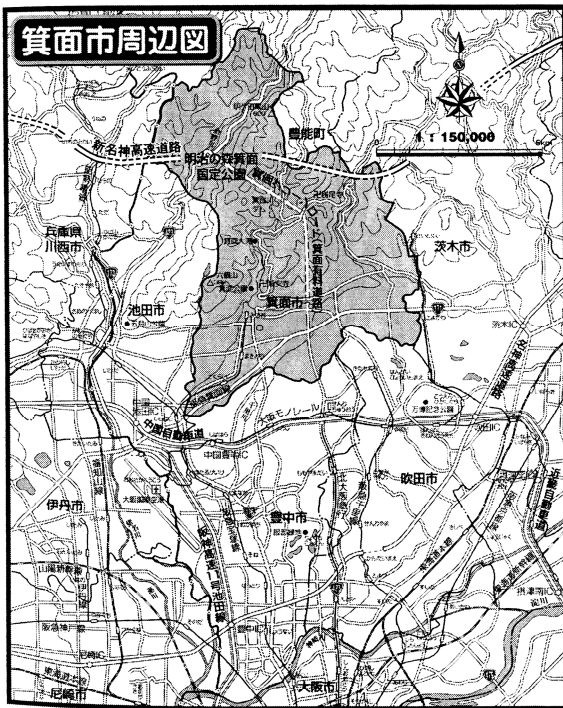


第 1 章 市 勢

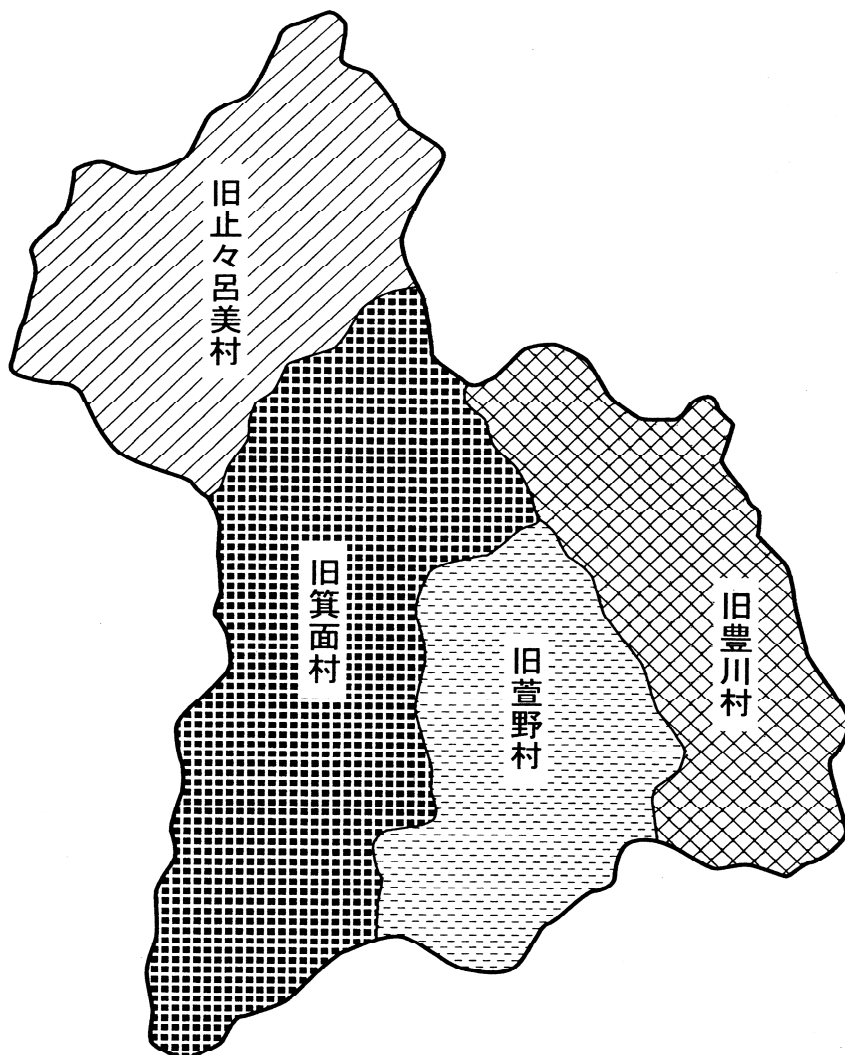
1. 行政位置図

中心位置 北緯 34° 49' 25"
 東経 135° 28' 23"
 東西 7.1km
 南北 11.7km
 面積 47.90km²
 海拔 最高 619.8m
 最低 46.2m



○ 府庁
 ● 市役所
 ○ 町村役場

2. 市 域 の 変 遷



| | 年 月 日 | 市 域 の 変 遷 | 人 口 (人) |
|---------|-------------|--------------------------------------------------------------|---------|
| 町村制施行 | 明治22年 4月 1日 | 町村制施行により、市域の22か村が、萱野村、止々呂美村、箕面村、豊川村の4か村になる。 | - |
| 町 制 施 行 | 昭和23年 1月 1日 | 町制施行により、箕面村が箕面町になる。 | - |
| | 昭和23年 8月 1日 | 箕面町と萱野村、止々呂美村が合併する。 | 21,291 |
| 市 制 施 行 | 昭和31年12月 1日 | 箕面町と三島郡豊川村が合併し、市制施行により、箕面市になる。 | 34,804 |
| | 昭和31年12月25日 | 市域内の旧豊川村東部が茨木市に編入される。 | 31,155 |
| | 昭和32年 4月 1日 | 市域に河合地区を編入する。 | 31,729 |
| | 平成11年 2月 1日 | 市域に茨木市大字栗生岩阪、大字宿久庄の一部を編入する。 大字栗生間谷、栗生間谷東三丁目の一部が茨木市に編入される。 | 124,774 |

3. 面 積（土地評価地積）

(単位：km²)

| 年 | 区分 | 総面積 | | | | | | | |
|----|----|-------|------|------|------|------|------|------|-------|
| | | 田 | 畑 | 宅地 | 山林 | 原野 | 雑種地 | その他 | |
| 31 | | 47.90 | 1.31 | 0.46 | 9.04 | 7.77 | 0.01 | 0.96 | 28.35 |
| 2 | | 47.90 | 1.29 | 0.46 | 9.12 | 7.38 | 0.01 | 1.06 | 28.58 |
| 3 | | 47.90 | 1.28 | 0.44 | 9.46 | 7.39 | 0.01 | 0.75 | 28.58 |
| 4 | | 47.90 | 1.26 | 0.44 | 9.48 | 7.32 | 0.01 | 0.76 | 28.63 |
| 5 | | 47.90 | 1.23 | 0.43 | 9.49 | 7.32 | 0.01 | 0.79 | 28.63 |

資料：総務部固定資産税室

- ・各年1月1日現在
- ・非課税分は、「その他」に含む。

4. 土 地 利 用 現 況

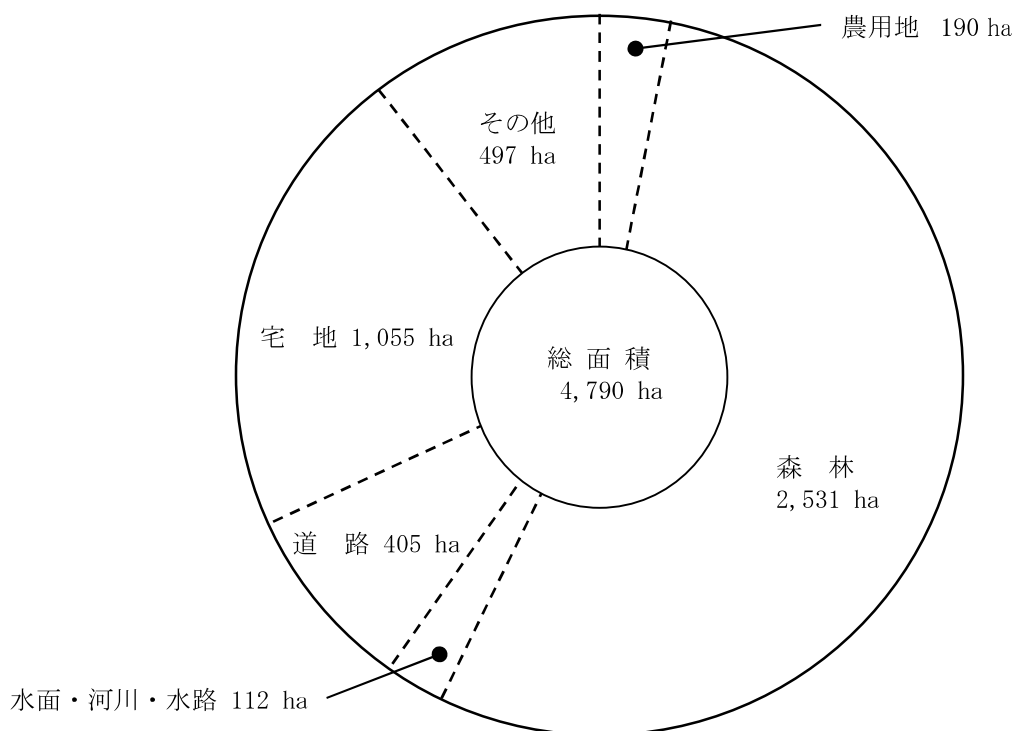
(単位：ha、%)

| 区分 | 年度 | | | | | | 構成比 |
|----------|-------|-------|-------|-------|-------|-------|-----|
| | 29 | 30 | 元 | 2 | 3 | | |
| 農用地 | 197 | 196 | 194 | 192 | 190 | 4.0 | |
| 森林 | 2,552 | 2,553 | 2,553 | 2,531 | 2,531 | 52.8 | |
| 水面・河川・水路 | 112 | 112 | 112 | 112 | 112 | 2.3 | |
| 道路 | 369 | 398 | 407 | 414 | 405 | 8.5 | |
| 宅地 | 1,004 | 1,009 | 1,014 | 1,023 | 1,055 | 22.0 | |
| その他 | 556 | 522 | 510 | 518 | 497 | 10.4 | |
| 合計 | 4,790 | 4,790 | 4,790 | 4,790 | 4,790 | 100.0 | |

資料：みどりまちづくり部まちづくり政策室

(大阪府都市整備部「国土利用計画関係資料集」＝令和5年3月)

- ・各年度10月1日現在



5. 北部大阪都市計画用途地域（箕面市）の決定（市決定）

平成27年(2015年)6月25日告示

箕面市告示第148号

| 種 類 | 面 積 | 容 積 率 | 建 ぺ い 率 | 外壁から敷地境界線までの距離 | 建築物の 高さの限度 | 構成比 |
|---------------------|-----------|----------|---------|-----------------------------|---------------|--------|
| 第一種低層 住居専用 地 | 約 104ha | 10/10 以下 | 5/10 以下 | 1.5m以上 (道路に接する 部分を除く) | 10m | 5.2% |
| | 約 233ha | 10/10 以下 | 5/10 以下 | — | 10m | 11.7% |
| | 約 342ha | 15/10 以下 | 6/10 以下 | — | 10m | 17.2% |
| 小 計 | 約 678ha | — | — | — | — | 34.1% |
| 第二種低層 住居専用 地 | 約 4.1ha | 15/10 以下 | 6/10 以下 | — | 10m | 0.2% |
| 小 計 | 約 4.1ha | — | — | — | — | — |
| 第一種中高層 住居専用 地 | 約 414ha | 20/10 以下 | 6/10 以下 | — | — | 20.9% |
| 小 計 | 約 414ha | — | — | — | — | — |
| 第二種中高層 住居専用 地 | 約 429ha | 20/10 以下 | 6/10 以下 | — | — | 21.6% |
| | 約 53ha | 15/10 以下 | 6/10 以下 | — | — | 2.7% |
| 小 計 | 約 482ha | — | — | — | — | 24.3% |
| 第一種住居 地 | 約 39ha | 20/10 以下 | 6/10 以下 | — | — | 2.0% |
| 小 計 | 約 39ha | — | — | — | — | — |
| 第二種住居 地 | 約 121ha | 20/10 以下 | 6/10 以下 | — | — | 6.1% |
| 小 計 | 約 121ha | — | — | — | — | — |
| 準住居地域 | 約 65ha | 20/10 以下 | 6/10 以下 | — | — | 3.3% |
| 小 計 | 約 65ha | — | — | — | — | — |
| 近隣商業 地 | 約 0.7ha | 20/10 以下 | 8/10 以下 | — | — | 0.1% |
| | 約 33ha | 30/10 以下 | 8/10 以下 | — | — | 1.6% |
| 小 計 | 約 34ha | — | — | — | — | 1.7% |
| 商業地域 | 約 74ha | 30/10 以下 | 8/10 以下 | — | — | 3.7% |
| | 約 20ha | 40/10 以下 | 8/10 以下 | — | — | 1.0% |
| | 約 53ha | 60/10 以下 | 8/10 以下 | — | — | 2.7% |
| 小 計 | 約 147ha | — | — | — | — | 7.4% |
| 合 計 | 約 1,985ha | — | — | — | — | 100.0% |

資料：みどりまちづくり部まちづくり政策室