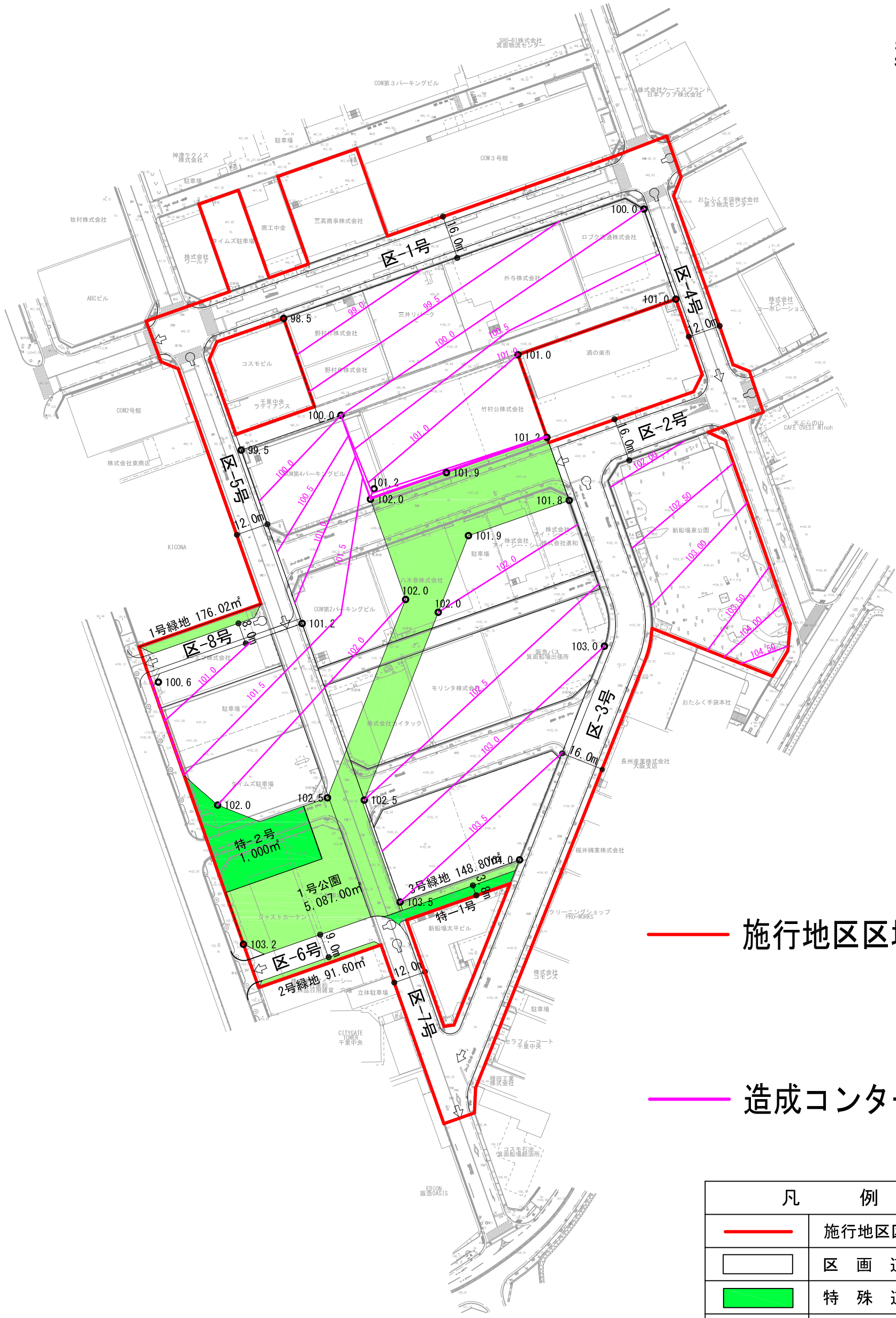


# 箕面船場駅前土地区画整理事業 設計図







S=1:1000  
S=1:1500 (A3)



— 施行地区区域界

— 造成コンター線

凡 例	
	施行地区区域界
	区画道路
	特殊道路
	公園・緑地