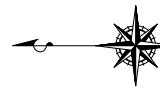
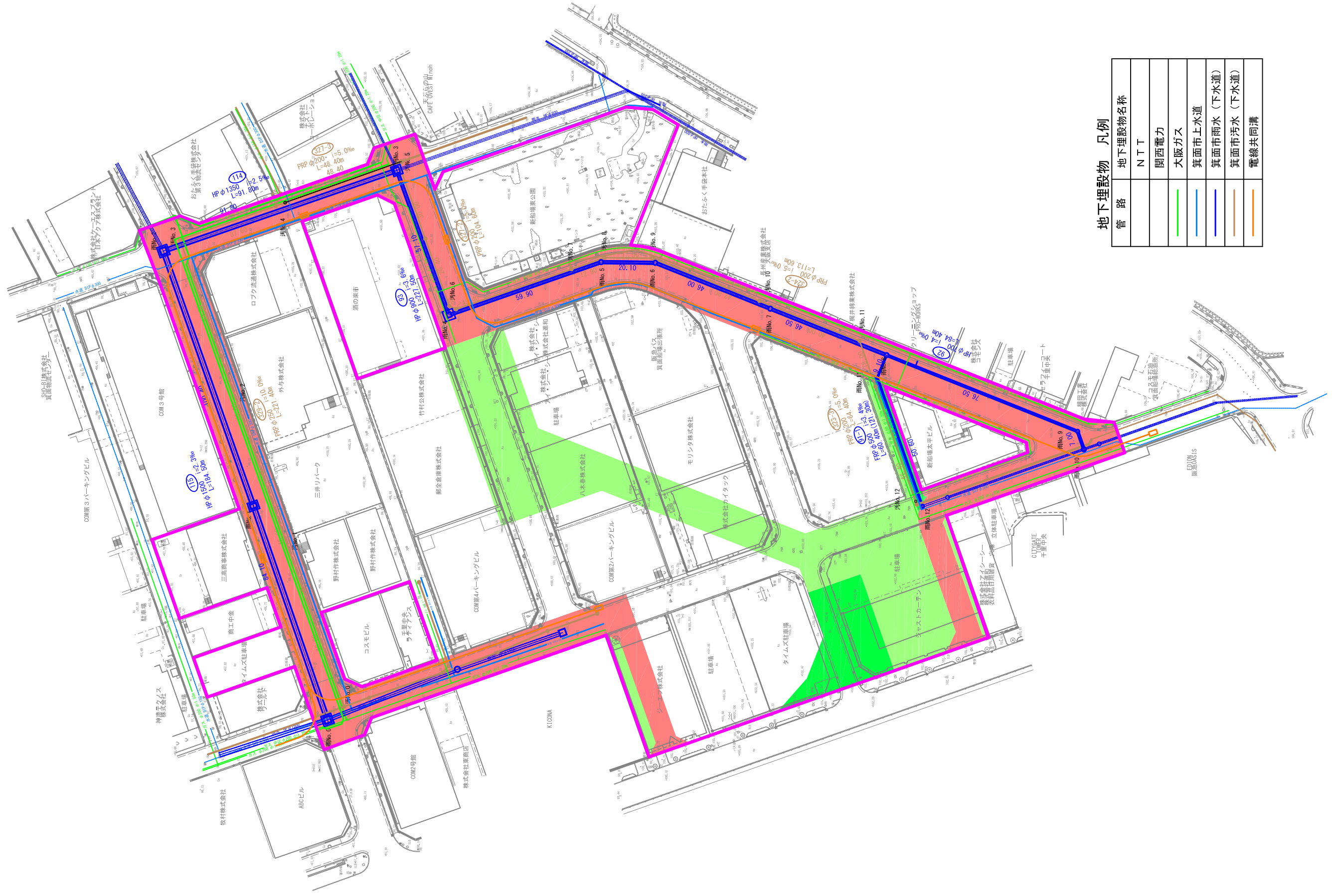


現況平面図  
箕面市船場東三丁目



S=1:500

【配布資料d】

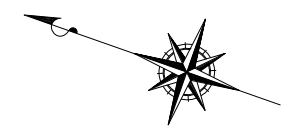
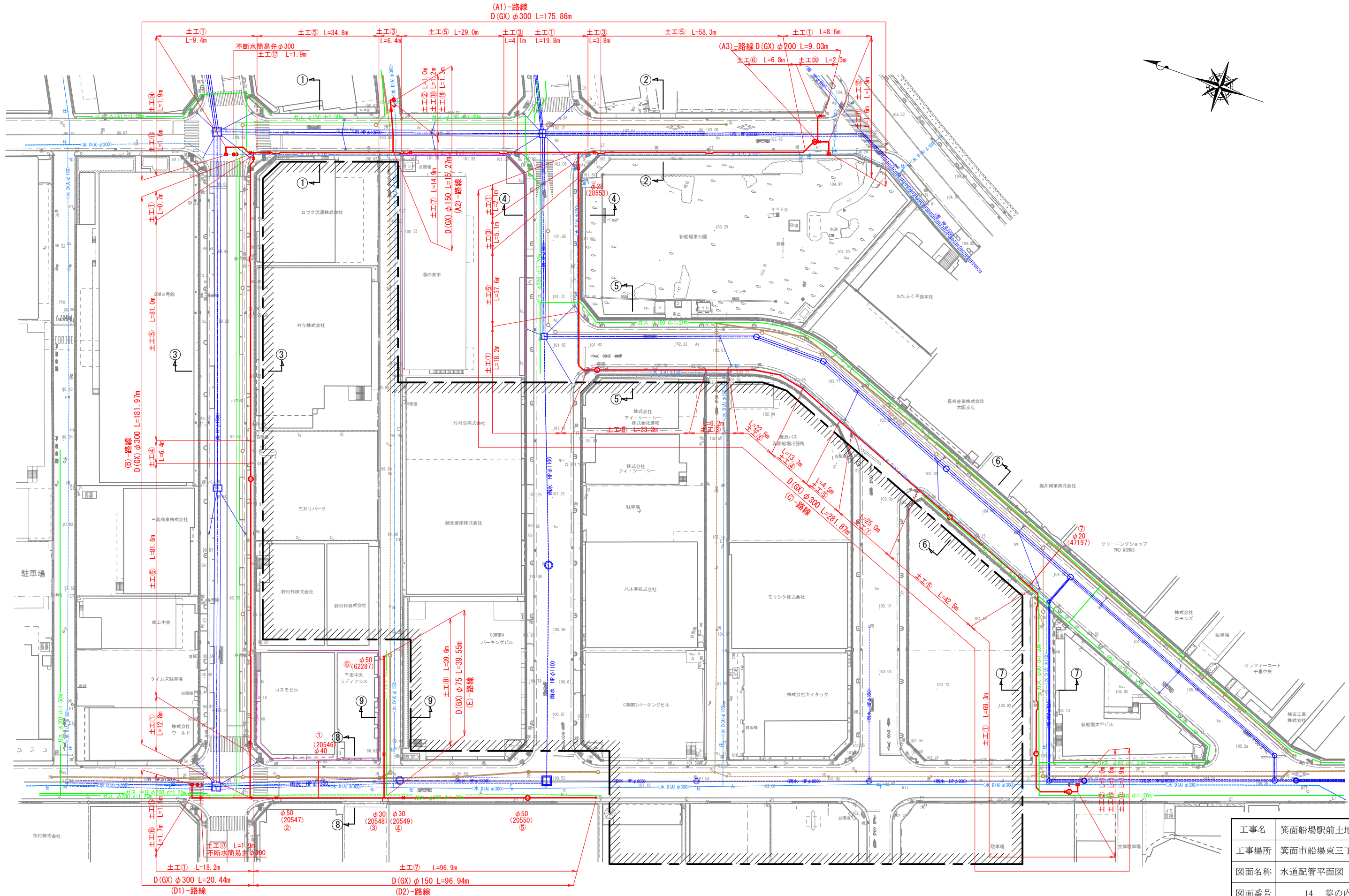


地下埋設物 凡例

管路	地下埋設物名称
(Green line)	NTT
(Blue line)	関西電力
(Purple line)	大阪ガス
(Red line)	真面市上水道
(Orange line)	真面市雨水(下水道)
(Yellow line)	真面市汚水(下水道)
(Yellow line)	電線共同溝

平成29年8月時点での図面であり、今後変更となる場合があります。

# 配管平面図 S=1/500



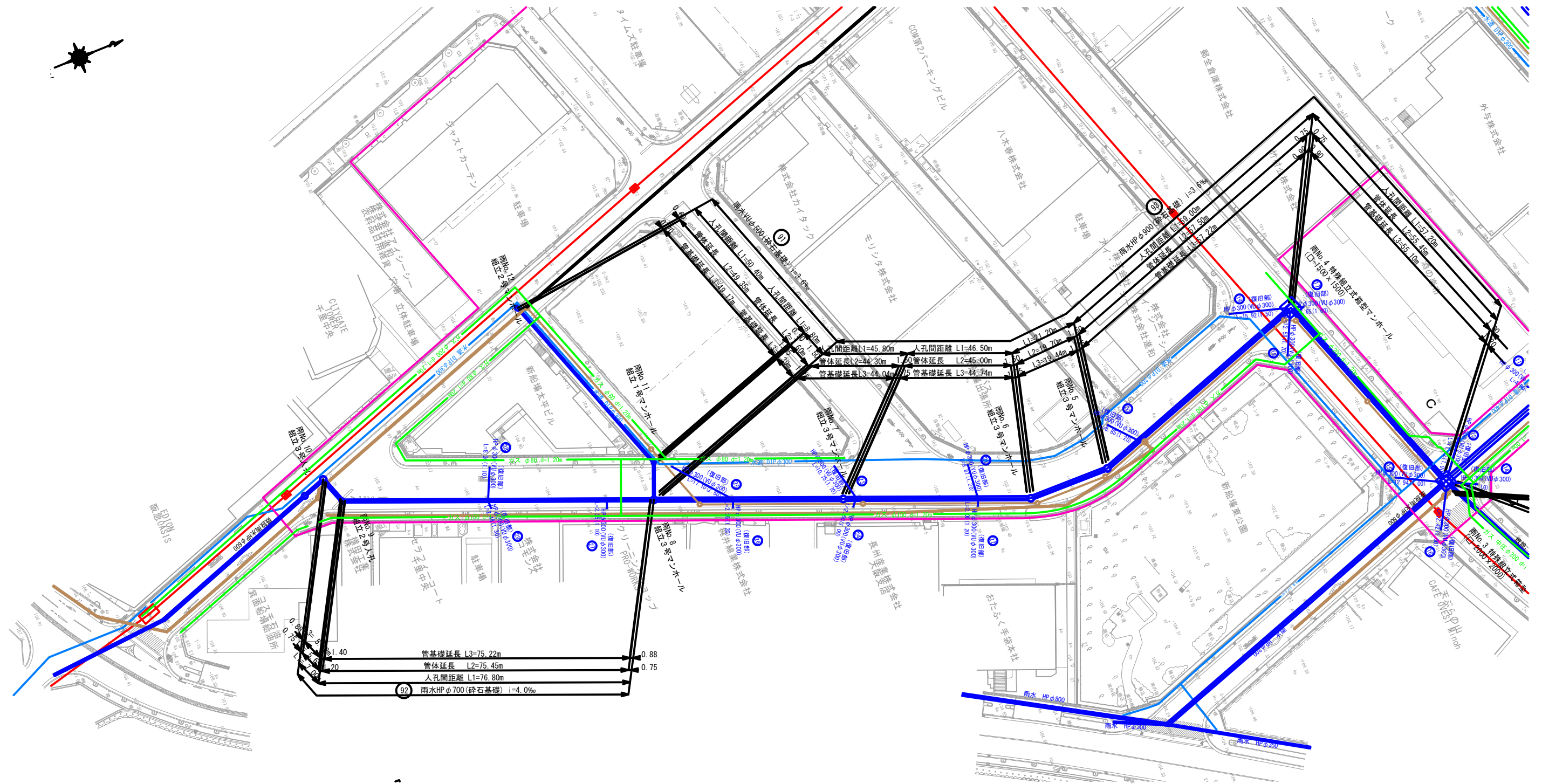
工事名	箕面船場駅前土地区画整理事業		
工事場所	箕面市船場東三丁目地内		
図面名称	水道配管平面図		
図面番号	14 葉の内 1 葉		
縮尺	1:500	年度	平成29年度
箕面船場駅前土地区画整理組合			

平成29年8月時点での図面であり変更となる場合があります。





雨水計画平面図(2) S=1:500



地下埋設物 凡例

管路	地下埋設物名称
(Red line)	NTT
(Green line)	関西電力
(Blue line)	大阪ガス
(Light blue line)	箕面市上水道
(Dark blue line)	箕面市雨水(下水道)
(Orange line)	箕面市汚水(下水道)
(Pink line)	箕面市雨水撤去
(Black line)	箕面市汚水撤去

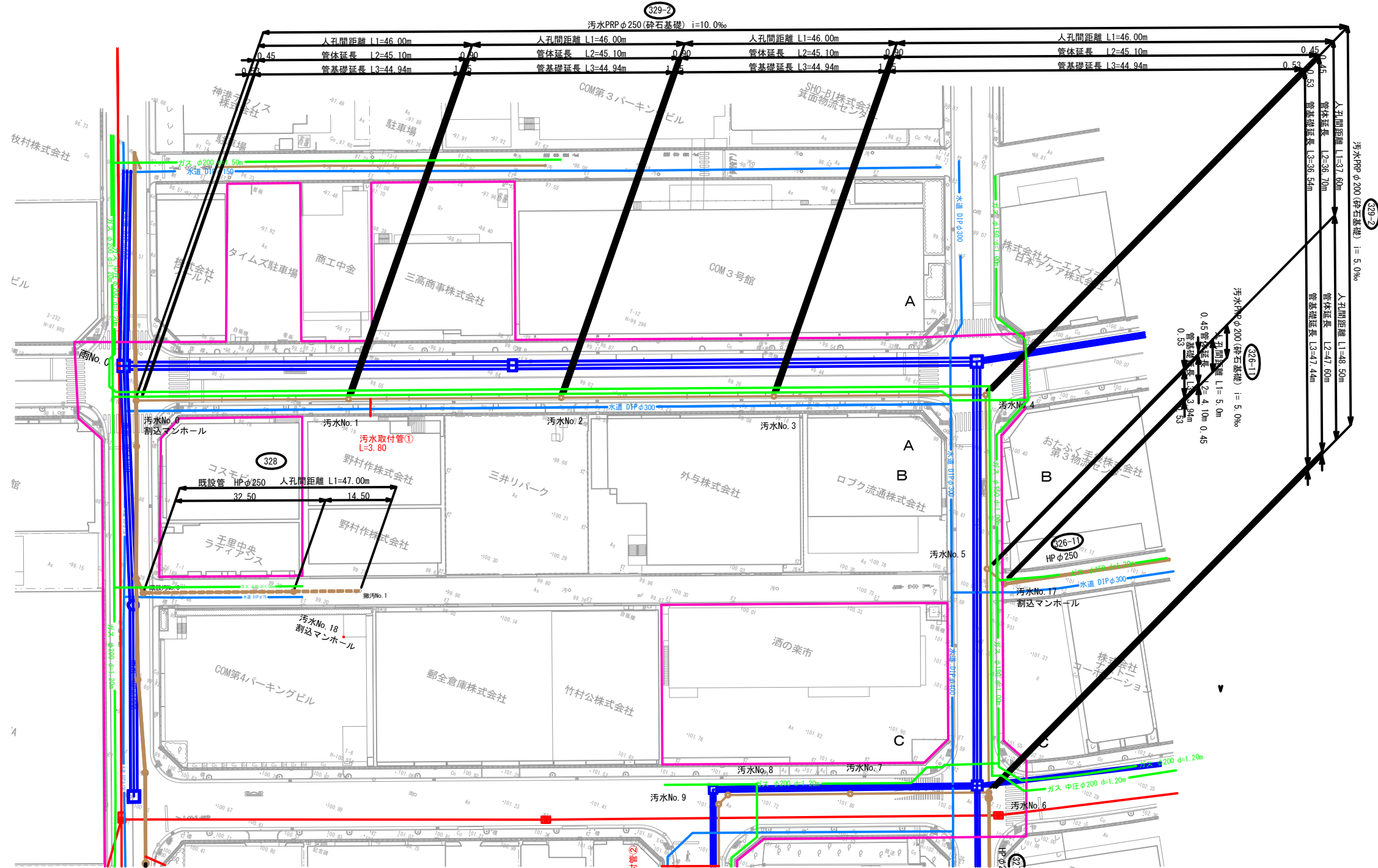
雨水取付管HP φ300  
L=2.35(マンホール中心までの距離)(0.70(取付延長))

工事名	箕面船場駅前土地区画整理事業		
工事場所	箕面市船場東三丁目地内		
図面名称	雨水管計画平面図(1)		
図面番号	38 葉の内 11 葉		
縮尺	1:500	年度	平成29年度
箕面船場駅前土地区画整理組合			

平成29年8月時点での図面であり変更となる場合があります。



汚水計画平面図(1) S=1:500

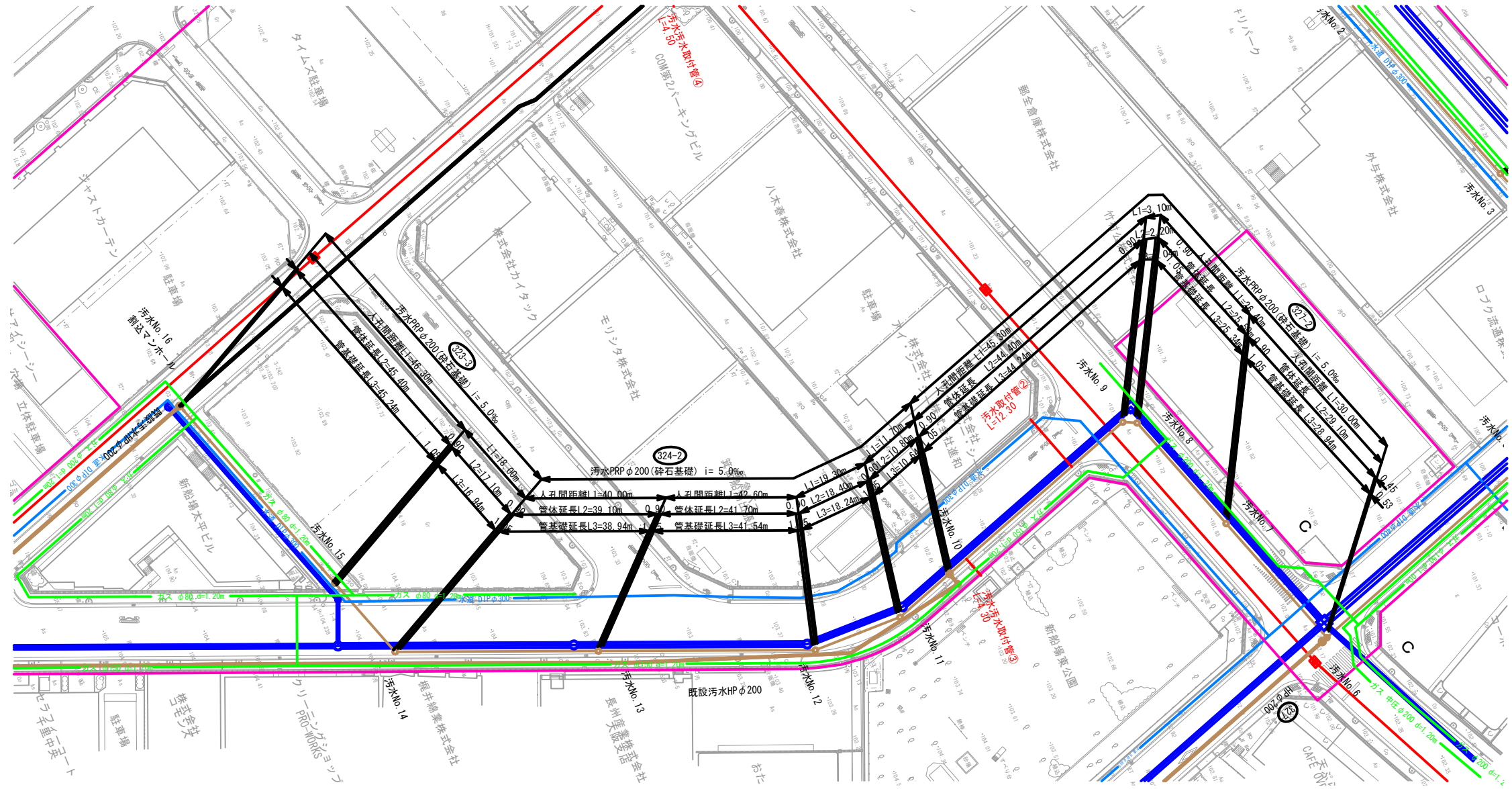


地下埋設物 凡例	
管路	地下埋設物名称
	NTT
	関西電力
	大阪ガス
	箕面市上水道
	箕面市雨水(下水道)
	箕面市汚水(下水道)
	箕面市雨水撤去
	箕面市汚水撤去

工事名	箕面船場駅前土地区画整理事業		
工事場所	箕面市船場東三丁目地内		
図面名称	汚水管計画平面図(1)		
図面番号	38 葉の内 1 葉		
縮尺	1:500	年度	平成29年度
箕面船場駅前土地区画整理組合			

平成29年8月時点での図面であり変更となる場合があります。

汚水計画平面図(2) S=1:500



地下埋設物 凡例

管路	地下埋設物名称
—	NTT
—	関西電力
—	大阪ガス
—	箕面市上水道
—	箕面市雨水(下水道)
—	箕面市汚水(下水道)
—	箕面市雨水撤去
—	箕面市汚水撤去

工事名	箕面船場駅前土地区画整理事業		
工事場所	箕面市船場東三丁目地内		
図面名称	汚水管計画平面図(2)		
図面番号	38 葉の内 2 葉		
縮尺	1:500	年度	平成29年度
箕面船場駅前土地区画整理組合			

平成29年8月時点での図面であり変更となる場合があります。