令和３年度　第２回

箕面市都市計画審議会

議　案　書

日 時　　令和４年（2022年）３月２３日（水）
　　午後１時３０分

場 所　　箕面市西小路４丁目６番１号
　　箕面市役所本館３階委員会室

令和３年度　第２回

箕面市都市計画審議会　案件一覧表

案件番号	案　　件　　名	決定権者	頁
案件１	北部大阪都市計画道路の変更について【付議】	箕面市	1-1 ※
案件２	北部大阪都市計画公園の変更について【付議】	箕面市	2-1 ※
案件３	新病院予定地の整備に関する検討状況について【報告】	―	3-1
案件４	箕面船場駅前地区の地区計画等の検討状況について【報告】	―	4-1

※ 案件１及び案件２（都市計画道路関連）の説明資料は共通とし、案件２の後につけています。

緑豊かな北大阪都市
箕面市

箕み政第　１２５　号
令和４年（2022年）３月１６日

箕面市都市計画審議会会長　様

箕面市長　上　島　一　彦

北部大阪都市計画道路の変更について【付議】

標記のことについて、都市計画法第２１条第２項において準用する同法第１９条第１項の規定により、貴審議会の議決を求めたく、次のように付議します。

北部大阪都市計画道路の変更（箕面市決定）

北部大阪都市計画道路中、3・4・220-3 号田村橋通り線ほか２路線を次のように変更し、3・4・220-30 号石丸粟生外院線ほか１路線を次のように追加する。

種別	名称		位置			区域	構造				備考
	番号	路線名	起点	終点	主な経過地	延長	構造形式	車線の数	幅員	地表式の区間における鉄道等との交差の構造	
幹線道路	3・4・220-3	田村橋通り線	箕面市桜井一丁目地内	箕面市新稲五丁目地内	箕面市桜ヶ丘二丁目地内	約1,600m	地表式	2 車線	16m	幹線街路と平面交差３箇所	
	3・4・220-9	山麓線	箕面市粟生間谷西三丁目地内	箕面市箕面五丁目地内	箕面市白島二丁目地内	約4,440m	地表式	2 車線	16m	幹線街路と平面交差５箇所 自動車専用道路御堂筋線と立体交差１箇所	
	3・5・220-16	桜井石橋線	箕面市百楽荘四丁目地内	箕面市半町二丁目地内	箕面市桜井二丁目地内	約1,030m	地表式	2 車線	12m	阪急電鉄箕面線と平面交差１箇所 幹線街路と平面交差４箇所	
	なお、箕面市桜井二丁目地内に阪急箕面線桜井駅前交通広場を設ける。									桜井駅前交通広場面積約 1,800 ㎡	
	3・4・220-30	石丸粟生外院線	箕面市石丸一丁目地内	箕面市粟生外院五丁目地内	箕面市外院一丁目地内	約1,070m	地表式	2 車線	16m	幹線街路と平面交差２箇所	
	3・4・220-31	川合山之口線	箕面市粟生間谷東一丁目地内	箕面市粟生間谷東二丁目地内	箕面市粟生間谷東一丁目地内	約970m	地表式	2 車線	16m	幹線街路と平面交差２箇所	

理　由

第五次箕面市総合計画をはじめ、道路・交通の上位計画においては、いずれも北大阪急行線の延伸による都市構造上の大きな変化を前提に目指すまちづくりの方向性を定めており、「公共交通を軸としたまちづくり」を実現する上で都市の基盤となる都市計画道路の果たすべき役割は大きく、将来を見据えた公共交通ネットワークを構築するため、本案のとおり都市計画道路の変更を行うものです。

箕面市　都市計画図

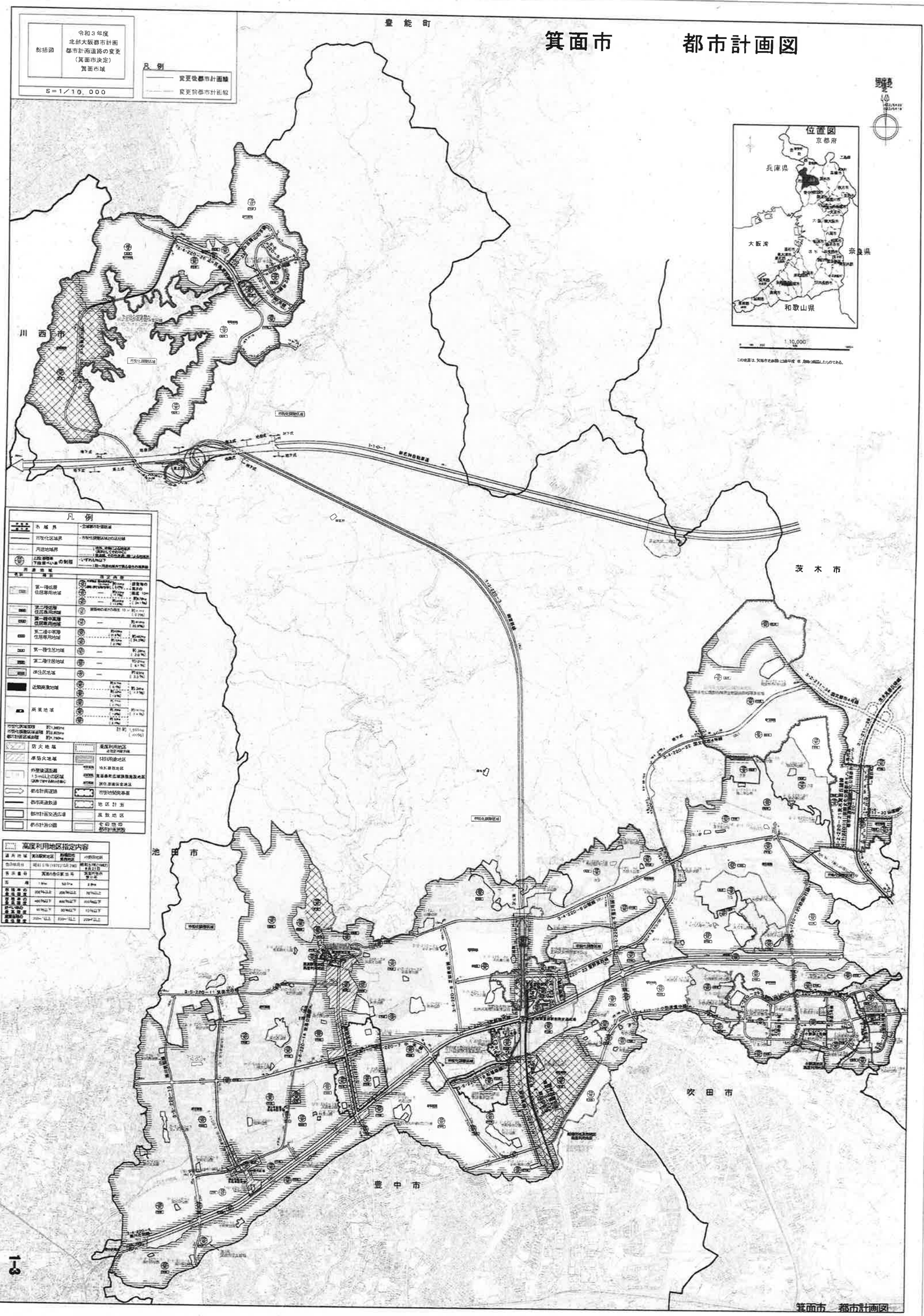
総括図
令和３年度
北部大阪都市計画
都市計画道路の変更
（箕面市決定）
箕面市域
S＝1／10,000
凡例
変更後都市計画線
変更前都市計画線
豊能町
川西市
池田市
豊中市
吹田市
茨木市
位置図
京都府
兵庫県
大阪湾
奈良県
和歌山県
凡例
市域界
市街化区域界
用途地域界
防火地域
準防火地域
都市計画道路
都市高速鉄道
都市計画交通広場
都市計画公園
高度利用地区
特別用途地区
特定街区
地区計画
風致地区
高度利用地区指定内容
箕面市　都市計画図

計画図	令和３年度 北部大阪都市計画 都市計画道路の変更 （箕面市決定） 箕面市域
S＝1／2，500	

凡 例

――――	変更後都市計画線
―――――	変更前都市計画線

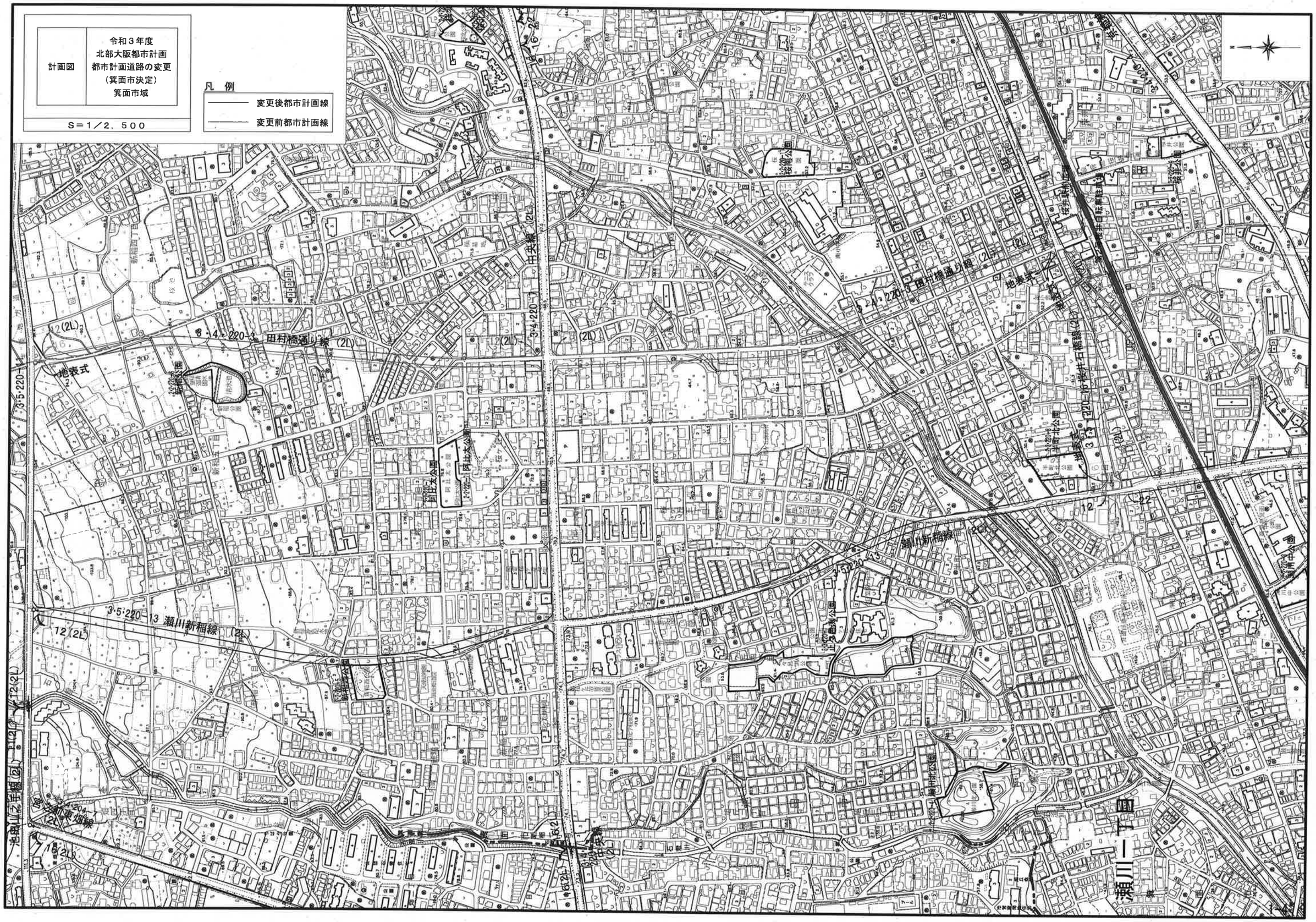
3・4・220-3 田村橋通り線 (2L)
3・5・220-13 瀬川新稲線 (2L)
3・4・220-7 中央線 (2L)
3・4・220-8 国村橋通り線 (2L)
3・5・220-14 箕面止々呂美線 (2L)
3・4・204-1 東畑線 (2L)
地表式
箕面公園
箕面川
箕面駅
箕面中央公園
箕面市立第一中学校
箕面市立第二中学校
箕面市立第三中学校
箕面市立第四中学校
箕面市立第五中学校
箕面市立第六中学校
箕面市立第七中学校
箕面市立第八中学校
箕面市立第九中学校
箕面市立第十中学校
箕面市立第十一中学校
箕面市立第十二中学校
箕面市立第十三中学校
箕面市立第十四中学校
箕面市立第十五中学校
箕面市立第十六中学校
箕面市立第十七中学校
箕面市立第十八中学校
箕面市立第十九中学校
箕面市立第二十中学校
箕面市立第二十一中学校
箕面市立第二十二中学校
箕面市立第二十三中学校
箕面市立第二十四中学校
箕面市立第二十五中学校
箕面市立第二十六中学校
箕面市立第二十七中学校
箕面市立第二十八中学校
箕面市立第二十九中学校
箕面市立第三十中学校
箕面市立第三十一中学校
箕面市立第三十二中学校
箕面市立第三十三中学校
箕面市立第三十四中学校
箕面市立第三十五中学校
箕面市立第三十六中学校
箕面市立第三十七中学校
箕面市立第三十八中学校
箕面市立第三十九中学校
箕面市立第四十中学校
箕面市立第四十一中学校
箕面市立第四十二中学校
箕面市立第四十三中学校
箕面市立第四十四中学校
箕面市立第四十五中学校
箕面市立第四十六中学校
箕面市立第四十七中学校
箕面市立第四十八中学校
箕面市立第四十九中学校
箕面市立第五十中学校
箕面市立第五十一中学校
箕面市立第五十二中学校
箕面市立第五十三中学校
箕面市立第五十四中学校
箕面市立第五十五中学校
箕面市立第五十六中学校
箕面市立第五十七中学校
箕面市立第五十八中学校
箕面市立第五十九中学校
箕面市立第六十中学校
箕面市立第六十一中学校
箕面市立第六十二中学校
箕面市立第六十三中学校
箕面市立第六十四中学校
箕面市立第六十五中学校
箕面市立第六十六中学校
箕面市立第六十七中学校
箕面市立第六十八中学校
箕面市立第六十九中学校
箕面市立第七十中学校
箕面市立第七十一中学校
箕面市立第七十二中学校
箕面市立第七十三中学校
箕面市立第七十四中学校
箕面市立第七十五中学校
箕面市立第七十六中学校
箕面市立第七十七中学校
箕面市立第七十八中学校
箕面市立第七十九中学校
箕面市立第八十中学校
箕面市立第八十一中学校
箕面市立第八十二中学校
箕面市立第八十三中学校
箕面市立第八十四中学校
箕面市立第八十五中学校
箕面市立第八十六中学校
箕面市立第八十七中学校
箕面市立第八十八中学校
箕面市立第八十九中学校
箕面市立第九十中学校
箕面市立第九十一中学校
箕面市立第九十二中学校
箕面市立第九十三中学校
箕面市立第九十四中学校
箕面市立第九十五中学校
箕面市立第九十六中学校
箕面市立第九十七中学校
箕面市立第九十八中学校
箕面市立第九十九中学校
箕面市立第百中学校
箕面市立第百一中学校
箕面市立第百二中学校
箕面市立第百三中学校
箕面市立第百四中学校
箕面市立第百五中学校
箕面市立第百六中学校
箕面市立第百七中学校
箕面市立第百八中学校
箕面市立第百九中学校
箕面市立第百十中学校
箕面市立第百十一中学校
箕面市立第百十二中学校
箕面市立第百十三中学校
箕面市立第百十四中学校
箕面市立第百十五中学校
箕面市立第百十六中学校
箕面市立第百十七中学校
箕面市立第百十八中学校
箕面市立第百十九中学校
箕面市立第百二十中学校
箕面市立第百二十一中学校
箕面市立第百二十二中学校
箕面市立第百二十三中学校
箕面市立第百二十四中学校
箕面市立第百二十五中学校
箕面市立第百二十六中学校
箕面市立第百二十七中学校
箕面市立第百二十八中学校
箕面市立第百二十九中学校
箕面市立第百三十中学校
箕面市立第百三十一中学校
箕面市立第百三十二中学校
箕面市立第百三十三中学校
箕面市立第百三十四中学校
箕面市立第百三十五中学校
箕面市立第百三十六中学校
箕面市立第百三十七中学校
箕面市立第百三十八中学校
箕面市立第百三十九中学校
箕面市立第百四十中学校
箕面市立第百四十一中学校
箕面市立第百四十二中学校
箕面市立第百四十三中学校
箕面市立第百四十四中学校
箕面市立第百四十五中学校
箕面市立第百四十六中学校
箕面市立第百四十七中学校
箕面市立第百四十八中学校
箕面市立第百四十九中学校
箕面市立第百五十中学校
箕面市立第百五十一中学校
箕面市立第百五十二中学校
箕面市立第百五十三中学校
箕面市立第百五十四中学校
箕面市立第百五十五中学校
箕面市立第百五十六中学校
箕面市立第百五十七中学校
箕面市立第百五十八中学校
箕面市立第百五十九中学校
箕面市立第百六十中学校
箕面市立第百六十一中学校
箕面市立第百六十二中学校
箕面市立第百六十三中学校
箕面市立第百六十四中学校
箕面市立第百六十五中学校
箕面市立第百六十六中学校
箕面市立第百六十七中学校
箕面市立第百六十八中学校
箕面市立第百六十九中学校
箕面市立第百七十中学校
箕面市立第百七十一中学校
箕面市立第百七十二中学校
箕面市立第百七十三中学校
箕面市立第百七十四中学校
箕面市立第百七十五中学校
箕面市立第百七十六中学校
箕面市立第百七十七中学校
箕面市立第百七十八中学校
箕面市立第百七十九中学校
箕面市立第百八十中学校
箕面市立第百八十一中学校
箕面市立第百八十二中学校
箕面市立第百八十三中学校
箕面市立第百八十四中学校
箕面市立第百八十五中学校
箕面市立第百八十六中学校
箕面市立第百八十七中学校
箕面市立第百八十八中学校
箕面市立第百八十九中学校
箕面市立第百九十中学校
箕面市立第百九十一中学校
箕面市立第百九十二中学校
箕面市立第百九十三中学校
箕面市立第百九十四中学校
箕面市立第百九十五中学校
箕面市立第百九十六中学校
箕面市立第百九十七中学校
箕面市立第百九十八中学校
箕面市立第百九十九中学校
箕面市立第二百中学校
箕面市立第二百一中学校
箕面市立第二百二中学校
箕面市立第二百三中学校
箕面市立第二百四中学校
箕面市立第二百五中学校
箕面市立第二百六中学校
箕面市立第二百七中学校
箕面市立第二百八中学校
箕面市立第二百九中学校
箕面市立第二百十中学校
箕面市立第二百十一中学校
箕面市立第二百十二中学校
箕面市立第二百十三中学校
箕面市立第二百十四中学校
箕面市立第二百十五中学校
箕面市立第二百十六中学校
箕面市立第二百十七中学校
箕面市立第二百十八中学校
箕面市立第二百十九中学校
箕面市立第二百二十中学校
箕面市立第二百二十一中学校
箕面市立第二百二十二中学校
箕面市立第二百二十三中学校
箕面市立第二百二十四中学校
箕面市立第二百二十五中学校
箕面市立第二百二十六中学校
箕面市立第二百二十七中学校
箕面市立第二百二十八中学校
箕面市立第二百二十九中学校
箕面市立第二百三十中学校
箕面市立第二百三十一中学校
箕面市立第二百三十二中学校
箕面市立第二百三十三中学校
箕面市立第二百三十四中学校
箕面市立第二百三十五中学校
箕面市立第二百三十六中学校
箕面市立第二百三十七中学校
箕面市立第二百三十八中学校
箕面市立第二百三十九中学校
箕面市立第二百四十中学校
箕面市立第二百四十一中学校
箕面市立第二百四十二中学校
箕面市立第二百四十三中学校
箕面市立第二百四十四中学校
箕面市立第二百四十五中学校
箕面市立第二百四十六中学校
箕面市立第二百四十七中学校
箕面市立第二百四十八中学校
箕面市立第二百四十九中学校
箕面市立第二百五十中学校
箕面市立第二百五十一中学校
箕面市立第二百五十二中学校
箕面市立第二百五十三中学校
箕面市立第二百五十四中学校
箕面市立第二百五十五中学校
箕面市立第二百五十六中学校
箕面市立第二百五十七中学校
箕面市立第二百五十八中学校
箕面市立第二百五十九中学校
箕面市立第二百六十中学校
箕面市立第二百六十一中学校
箕面市立第二百六十二中学校
箕面市立第二百六十三中学校
箕面市立第二百六十四中学校
箕面市立第二百六十五中学校
箕面市立第二百六十六中学校
箕面市立第二百六十七中学校
箕面市立第二百六十八中学校
箕面市立第二百六十九中学校
箕面市立第二百七十中学校
箕面市立第二百七十一中学校
箕面市立第二百七十二中学校
箕面市立第二百七十三中学校
箕面市立第二百七十四中学校
箕面市立第二百七十五中学校
箕面市立第二百七十六中学校
箕面市立第二百七十七中学校
箕面市立第二百七十八中学校
箕面市立第二百七十九中学校
箕面市立第二百八十中学校
箕面市立第二百八十一中学校
箕面市立第二百八十二中学校
箕面市立第二百八十三中学校
箕面市立第二百八十四中学校
箕面市立第二百八十五中学校
箕面市立第二百八十六中学校
箕面市立第二百八十七中学校
箕面市立第二百八十八中学校
箕面市立第二百八十九中学校
箕面市立第二百九十中学校
箕面市立第二百九十一中学校
箕面市立第二百九十二中学校
箕面市立第二百九十三中学校
箕面市立第二百九十四中学校
箕面市立第二百九十五中学校
箕面市立第二百九十六中学校
箕面市立第二百九十七中学校
箕面市立第二百九十八中学校
箕面市立第二百九十九中学校
箕面市立第三百中学校
箕面市立第三百一中学校
箕面市立第三百二中学校
箕面市立第三百三中学校
箕面市立第三百四中学校
箕面市立第三百五中学校
箕面市立第三百六中学校
箕面市立第三百七中学校
箕面市立第三百八中学校
箕面市立第三百九中学校
箕面市立第三百十中学校
箕面市立第三百十一中学校
箕面市立第三百十二中学校
箕面市立第三百十三中学校
箕面市立第三百十四中学校
箕面市立第三百十五中学校
箕面市立第三百十六中学校
箕面市立第三百十七中学校
箕面市立第三百十八中学校
箕面市立第三百十九中学校
箕面市立第三百二十中学校
箕面市立第三百二十一中学校
箕面市立第三百二十二中学校
箕面市立第三百二十三中学校
箕面市立第三百二十四中学校
箕面市立第三百二十五中学校
箕面市立第三百二十六中学校
箕面市立第三百二十七中学校
箕面市立第三百二十八中学校
箕面市立第三百二十九中学校
箕面市立第三百三十中学校
箕面市立第三百三十一中学校
箕面市立第三百三十二中学校
箕面市立第三百三十三中学校
箕面市立第三百三十四中学校
箕面市立第三百三十五中学校
箕面市立第三百三十六中学校
箕面市立第三百三十七中学校
箕面市立第三百三十八中学校
箕面市立第三百三十九中学校
箕面市立第三百四十中学校
箕面市立第三百四十一中学校
箕面市立第三百四十二中学校
箕面市立第三百四十三中学校
箕面市立第三百四十四中学校
箕面市立第三百四十五中学校
箕面市立第三百四十六中学校
箕面市立第三百四十七中学校
箕面市立第三百四十八中学校
箕面市立第三百四十九中学校
箕面市立第三百五十中学校
箕面市立第三百五十一中学校
箕面市立第三百五十二中学校
箕面市立第三百五十三中学校
箕面市立第三百五十四中学校
箕面市立第三百五十五中学校
箕面市立第三百五十六中学校
箕面市立第三百五十七中学校
箕面市立第三百五十八中学校
箕面市立第三百五十九中学校
箕面市立第三百六十中学校
箕面市立第三百六十一中学校
箕面市立第三百六十二中学校
箕面市立第三百六十三中学校
箕面市立第三百六十四中学校
箕面市立第三百六十五中学校
箕面市立第三百六十六中学校
箕面市立第三百六十七中学校
箕面市立第三百六十八中学校
箕面市立第三百六十九中学校
箕面市立第三百七十中学校
箕面市立第三百七十一中学校
箕面市立第三百七十二中学校
箕面市立第三百七十三中学校
箕面市立第三百七十四中学校
箕面市立第三百七十五中学校
箕面市立第三百七十六中学校
箕面市立第三百七十七中学校
箕面市立第三百七十八中学校
箕面市立第三百七十九中学校
箕面市立第三百八十中学校
箕面市立第三百八十一中学校
箕面市立第三百八十二中学校
箕面市立第三百八十三中学校
箕面市立第三百八十四中学校
箕面市立第三百八十五中学校
箕面市立第三百八十六中学校
箕面市立第三百八十七中学校
箕面市立第三百八十八中学校
箕面市立第三百八十九中学校
箕面市立第三百九十中学校
箕面市立第三百九十一中学校
箕面市立第三百九十二中学校
箕面市立第三百九十三中学校
箕面市立第三百九十四中学校
箕面市立第三百九十五中学校
箕面市立第三百九十六中学校
箕面市立第三百九十七中学校
箕面市立第三百九十八中学校
箕面市立第三百九十九中学校
箕面市立第四百中学校
箕面市立第四百一中学校
箕面市立第四百二中学校
箕面市立第四百三中学校
箕面市立第四百四中学校
箕面市立第四百五中学校
箕面市立第四百六中学校
箕面市立第四百七中学校
箕面市立第四百八中学校
箕面市立第四百九中学校
箕面市立第四百十中学校
箕面市立第四百十一中学校
箕面市立第四百十二中学校
箕面市立第四百十三中学校
箕面市立第四百十四中学校
箕面市立第四百十五中学校
箕面市立第四百十六中学校
箕面市立第四百十七中学校
箕面市立第四百十八中学校
箕面市立第四百十九中学校
箕面市立第四百二十中学校
箕面市立第四百二十一中学校
箕面市立第四百二十二中学校
箕面市立第四百二十三中学校
箕面市立第四百二十四中学校
箕面市立第四百二十五中学校
箕面市立第四百二十六中学校
箕面市立第四百二十七中学校
箕面市立第四百二十八中学校
箕面市立第四百二十九中学校
箕面市立第四百三十中学校
箕面市立第四百三十一中学校
箕面市立第四百三十二中学校
箕面市立第四百三十三中学校
箕面市立第四百三十四中学校
箕面市立第四百三十五中学校
箕面市立第四百三十六中学校
箕面市立第四百三十七中学校
箕面市立第四百三十八中学校
箕面市立第四百三十九中学校
箕面市立第四百四十中学校
箕面市立第四百四十一中学校
箕面市立第四百四十二中学校
箕面市立第四百四十三中学校
箕面市立第四百四十四中学校
箕面市立第四百四十五中学校
箕面市立第四百四十六中学校
箕面市立第四百四十七中学校
箕面市立第四百四十八中学校
箕面市立第四百四十九中学校
箕面市立第四百五十中学校
箕面市立第四百五十一中学校
箕面市立第四百五十二中学校
箕面市立第四百五十三中学校
箕面市立第四百五十四中学校
箕面市立第四百五十五中学校
箕面市立第四百五十六中学校
箕面市立第四百五十七中学校
箕面市立第四百五十八中学校
箕面市立第四百五十九中学校
箕面市立第四百六十中学校
箕面市立第四百六十一中学校
箕面市立第四百六十二中学校
箕面市立第四百六十三中学校
箕面市立第四百六十四中学校
箕面市立第四百六十五中学校
箕面市立第四百六十六中学校
箕面市立第四百六十七中学校
箕面市立第四百六十八中学校
箕面市立第四百六十九中学校
箕面市立第四百七十中学校
箕面市立第四百七十一中学校
箕面市立第四百七十二中学校
箕面市立第四百七十三中学校
箕面市立第四百七十四中学校
箕面市立第四百七十五中学校
箕面市立第四百七十六中学校
箕面市立第四百七十七中学校
箕面市立第四百七十八中学校
箕面市立第四百七十九中学校
箕面市立第四百八十中学校
箕面市立第四百八十一中学校
箕面市立第四百八十二中学校
箕面市立第四百八十三中学校
箕面市立第四百八十四中学校
箕面市立第四百八十五中学校
箕面市立第四百八十六中学校
箕面市立第四百八十七中学校
箕面市立第四百八十八中学校
箕面市立第四百八十九中学校
箕面市立第四百九十中学校
箕面市立第四百九十一中学校
箕面市立第四百九十二中学校
箕面市立第四百九十三中学校
箕面市立第四百九十四中学校
箕面市立第四百九十五中学校
箕面市立第四百九十六中学校
箕面市立第四百九十七中学校
箕面市立第四百九十八中学校
箕面市立第四百九十九中学校
箕面市立第五百中学校
箕面市立第五百一中学校
箕面市立第五百二中学校
箕面市立第五百三中学校
箕面市立第五百四中学校
箕面市立第五百五中学校
箕面市立第五百六中学校
箕面市立第五百七中学校
箕面市立第五百八中学校
箕面市立第五百九中学校
箕面市立第五百十中学校
箕面市立第五百十一中学校
箕面市立第五百十二中学校
箕面市立第五百十三中学校
箕面市立第五百十四中学校
箕面市立第五百十五中学校
箕面市立第五百十六中学校
箕面市立第五百十七中学校
箕面市立第五百十八中学校
箕面市立第五百十九中学校
箕面市立第五百二十中学校
箕面市立第五百二十一中学校
箕面市立第五百二十二中学校
箕面市立第五百二十三中学校
箕面市立第五百二十四中学校
箕面市立第五百二十五中学校
箕面市立第五百二十六中学校
箕面市立第五百二十七中学校
箕面市立第五百二十八中学校
箕面市立第五百二十九中学校
箕面市立第五百三十中学校
箕面市立第五百三十一中学校
箕面市立第五百三十二中学校
箕面市立第五百三十三中学校
箕面市立第五百三十四中学校
箕面市立第五百三十五中学校
箕面市立第五百三十六中学校
箕面市立第五百三十七中学校
箕面市立第五百三十八中学校
箕面市立第五百三十九中学校
箕面市立第五百四十中学校
箕面市立第五百四十一中学校
箕面市立第五百四十二中学校
箕面市立第五百四十三中学校
箕面市立第五百四十四中学校
箕面市立第五百四十五中学校
箕面市立第五百四十六中学校
箕面市立第五百四十七中学校
箕面市立第五百四十八中学校
箕面市立第五百四十九中学校
箕面市立第五百五十中学校
箕面市立第五百五十一中学校
箕面市立第五百五十二中学校
箕面市立第五百五十三中学校
箕面市立第五百五十四中学校
箕面市立第五百五十五中学校
箕面市立第五百五十六中学校
箕面市立第五百五十七中学校
箕面市立第五百五十八中学校
箕面市立第五百五十九中学校
箕面市立第五百六十中学校
箕面市立第五百六十一中学校
箕面市立第五百六十二中学校
箕面市立第五百六十三中学校
箕面市立第五百六十四中学校
箕面市立第五百六十五中学校
箕面市立第五百六十六中学校
箕面市立第五百六十七中学校
箕面市立第五百六十八中学校
箕面市立第五百六十九中学校
箕面市立第五百七十中学校
箕面市立第五百七十一中学校
箕面市立第五百七十二中学校
箕面市立第五百七十三中学校
箕面市立第五百七十四中学校
箕面市立第五百七十五中学校
箕面市立第五百七十六中学校
箕面市立第五百七十七中学校
箕面市立第五百七十八中学校
箕面市立第五百七十九中学校
箕面市立第五百八十中学校
箕面市立第五百八十一中学校
箕面市立第五百八十二中学校
箕面市立第五百八十三中学校
箕面市立第五百八十四中学校
箕面市立第五百八十五中学校
箕面市立第五百八十六中学校
箕面市立第五百八十七中学校
箕面市立第五百八十八中学校
箕面市立第五百八十九中学校
箕面市立第五百九十中学校
箕面市立第五百九十一中学校
箕面市立第五百九十二中学校
箕面市立第五百九十三中学校
箕面市立第五百九十四中学校
箕面市立第五百九十五中学校
箕面市立第五百九十六中学校
箕面市立第五百九十七中学校
箕面市立第五百九十八中学校
箕面市立第五百九十九中学校
箕面市立第六百中学校
箕面市立第六百一中学校
箕面市立第六百二中学校
箕面市立第六百三中学校
箕面市立第六百四中学校
箕面市立第六百五中学校
箕面市立第六百六中学校
箕面市立第六百七中学校
箕面市立第六百八中学校
箕面市立第六百九中学校
箕面市立第六百十中学校
箕面市立第六百十一中学校
箕面市立第六百十二中学校
箕面市立第六百十三中学校
箕面市立第六百十四中学校
箕面市立第六百十五中学校
箕面市立第六百十六中学校
箕面市立第六百十七中学校
箕面市立第六百十八中学校
箕面市立第六百十九中学校
箕面市立第六百二十中学校
箕面市立第六百二十一中学校
箕面市立第六百二十二中学校
箕面市立第六百二十三中学校
箕面市立第六百二十四中学校
箕面市立第六百二十五中学校
箕面市立第六百二十六中学校
箕面市立第六百二十七中学校
箕面市立第六百二十八中学校
箕面市立第六百二十九中学校
箕面市立第六百三十中学校
箕面市立第六百三十一中学校
箕面市立第六百三十二中学校
箕面市立第六百三十三中学校
箕面市立第六百三十四中学校
箕面市立第六百三十五中学校
箕面市立第六百三十六中学校
箕面市立第六百三十七中学校
箕面市立第六百三十八中学校
箕面市立第六百三十九中学校
箕面市立第六百四十中学校
箕面市立第六百四十一中学校
箕面市立第六百四十二中学校
箕面市立第六百四十三中学校
箕面市立第六百四十四中学校
箕面市立第六百四十五中学校
箕面市立第六百四十六中学校
箕面市立第六百四十七中学校
箕面市立第六百四十八中学校
箕面市立第六百四十九中学校
箕面市立第六百五十中学校
箕面市立第六百五十一中学校
箕面市立第六百五十二中学校
箕面市立第六百五十三中学校
箕面市立第六百五十四中学校
箕面市立第六百五十五中学校
箕面市立第六百五十六中学校
箕面市立第六百五十七中学校
箕面市立第六百五十八中学校
箕面市立第六百五十九中学校
箕面市立第六百六十中学校
箕面市立第六百六十一中学校
箕面市立第六百六十二中学校
箕面市立第六百六十三中学校
箕面市立第六百六十四中学校
箕面市立第六百六十五中学校
箕面市立第六百六十六中学校
箕面市立第六百六十七中学校
箕面市立第六百六十八中学校
箕面市立第六百六十九中学校
箕面市立第六百七十中学校
箕面市立第六百七十一中学校
箕面市立第六百七十二中学校
箕面市立第六百七十三中学校
箕面市立第六百七十四中学校
箕面市立第六百七十五中学校
箕面市立第六百七十六中学校
箕面市立第六百七十七中学校
箕面市立第六百七十八中学校
箕面市立第六百七十九中学校
箕面市立第六百八十中学校
箕面市立第六百八十一中学校
箕面市立第六百八十二中学校
箕面市立第六百八十三中学校
箕面市立第六百八十四中学校
箕面市立第六百八十五中学校
箕面市立第六百八十六中学校
箕面市立第六百八十七中学校
箕面市立第六百八十八中学校
箕面市立第六百八十九中学校
箕面市立第六百九十中学校
箕面市立第六百九十一中学校
箕面市立第六百九十二中学校
箕面市立第六百九十三中学校
箕面市立第六百九十四中学校
箕面市立第六百九十五中学校
箕面市立第六百九十六中学校
箕面市立第六百九十七中学校
箕面市立第六百九十八中学校
箕面市立第六百九十九中学校
箕面市立第七百中学校
箕面市立第七百一中学校
箕面市立第七百二中学校
箕面市立第七百三中学校
箕面市立第七百四中学校
箕面市立第七百五中学校
箕面市立第七百六中学校
箕面市立第七百七中学校
箕面市立第七百八中学校
箕面市立第七百九中学校
箕面市立第七百十中学校
箕面市立第七百十一中学校
箕面市立第七百十二中学校
箕面市立第七百十三中学校
箕面市立第七百十四中学校
箕面市立第七百十五中学校
箕面市立第七百十六中学校
箕面市立第七百十七中学校
箕面市立第七百十八中学校
箕面市立第七百十九中学校
箕面市立第七百二十中学校
箕面市立第七百二十一中学校
箕面市立第七百二十二中学校
箕面市立第七百二十三中学校
箕面市立第七百二十四中学校
箕面市立第七百二十五中学校
箕面市立第七百二十六中学校
箕面市立第七百二十七中学校
箕面市立第七百二十八中学校
箕面市立第七百二十九中学校
箕面市立第七百三十中学校
箕面市立第七百三十一中学校
箕面市立第七百三十二中学校
箕面市立第七百三十三中学校
箕面市立第七百三十四中学校
箕面市立第七百三十五中学校
箕面市立第七百三十六中学校
箕面市立第七百三十七中学校
箕面市立第七百三十八中学校
箕面市立第七百三十九中学校
箕面市立第七百四十中学校
箕面市立第七百四十一中学校
箕面市立第七百四十二中学校
箕面市立第七百四十三中学校
箕面市立第七百四十四中学校
箕面市立第七百四十五中学校
箕面市立第七百四十六中学校
箕面市立第七百四十七中学校
箕面市立第七百四十八中学校
箕面市立第七百四十九中学校
箕面市立第七百五十中学校
箕面市立第七百五十一中学校
箕面市立第七百五十二中学校
箕面市立第七百五十三中学校
箕面市立第七百五十四中学校
箕面市立第七百五十五中学校
箕面市立第七百五十六中学校
箕面市立第七百五十七中学校
箕面市立第七百五十八中学校
箕面市立第七百五十九中学校
箕面市立第七百六十中学校
箕面市立第七百六十一中学校
箕面市立第七百六十二中学校
箕面市立第七百六十三中学校
箕面市立第七百六十四中学校
箕面市立第七百六十五中学校
箕面市立第七百六十六中学校
箕面市立第七百六十七中学校
箕面市立第七百六十八中学校
箕面市立第七百六十九中学校
箕面市立第七百七十中学校
箕面市立第七百七十一中学校
箕面市立第七百七十二中学校
箕面市立第七百七十三中学校
箕面市立第七百七十四中学校
箕面市立第七百七十五中学校
箕面市立第七百七十六中学校
箕面市立第七百七十七中学校
箕面市立第七百七十八中学校
箕面市立第七百七十九中学校
箕面市立第七百八十中学校
箕面市立第七百八十一中学校
箕面市立第七百八十二中学校
箕面市立第七百八十三中学校
箕面市立第七百八十四中学校
箕面市立第七百八十五中学校
箕面市立第七百八十六中学校
箕面市立第七百八十七中学校
箕面市立第七百八十八中学校
箕面市立第七百八十九中学校
箕面市立第七百九十中学校
箕面市立第七百九十一中学校
箕面市立第七百九十二中学校
箕面市立第七百九十三中学校
箕面市立第七百九十四中学校
箕面市立第七百九十五中学校
箕面市立第七百九十六中学校
箕面市立第七百九十七中学校
箕面市立第七百九十八中学校
箕面市立第七百九十九中学校
箕面市立第八百中学校
箕面市立第八百一中学校
箕面市立第八百二中学校
箕面市立第八百三中学校
箕面市立第八百四中学校
箕面市立第八百五中学校
箕面市立第八百六中学校
箕面市立第八百七中学校
箕面市立第八百八中学校
箕面市立第八百九中学校
箕面市立第八百十中学校
箕面市立第八百十一中学校
箕面市立第八百十二中学校
箕面市立第八百十三中学校
箕面市立第八百十四中学校
箕面市立第八百十五中学校
箕面市立第八百十六中学校
箕面市立第八百十七中学校
箕面市立第八百十八中学校
箕面市立第八百十九中学校
箕面市立第八百二十中学校
箕面市立第八百二十一中学校
箕面市立第八百二十二中学校
箕面市立第八百二十三中学校
箕面市立第八百二十四中学校
箕面市立第八百二十五中学校
箕面市立第八百二十六中学校
箕面市立第八百二十七中学校
箕面市立第八百二十八中学校
箕面市立第八百二十九中学校
箕面市立第八百三十中学校
箕面市立第八百三十一中学校
箕面市立第八百三十二中学校
箕面市立第八百三十三中学校
箕面市立第八百三十四中学校
箕面市立第八百三十五中学校
箕面市立第八百三十六中学校
箕面市立第八百三十七中学校
箕面市立第八百三十八中学校
箕面市立第八百三十九中学校
箕面市立第八百四十中学校
箕面市立第八百四十一中学校
箕面市立第八百四十二中学校
箕面市立第八百四十三中学校
箕面市立第八百四十四中学校
箕面市立第八百四十五中学校
箕面市立第八百四十六中学校
箕面市立第八百四十七中学校
箕面市立第八百四十八中学校
箕面市立第八百四十九中学校
箕面市立第八百五十中学校
箕面市立第八百五十一中学校
箕面市立第八百五十二中学校
箕面市立第八百五十三中学校
箕面市立第八百五十四中学校
箕面市立第八百五十五中学校
箕面市立第八百五十六中学校
箕面市立第八百五十七中学校
箕面市立第八百五十八中学校
箕面市立第八百五十九中学校
箕面市立第八百六十中学校
箕面市立第八百六十一中学校
箕面市立第八百六十二中学校
箕面市立第八百六十三中学校
箕面市立第八百六十四中学校
箕面市立第八百六十五中学校
箕面市立第八百六十六中学校
箕面市立第八百六十七中学校
箕面市立第八百六十八中学校
箕面市立第八百六十九中学校
箕面市立第八百七十中学校
箕面市立第八百七十一中学校
箕面市立第八百七十二中学校
箕面市立第八百七十三中学校
箕面市立第八百七十四中学校
箕面市立第八百七十五中学校
箕面市立第八百七十六中学校
箕面市立第八百七十七中学校
箕面市立第八百七十八中学校
箕面市立第八百七十九中学校
箕面市立第八百八十中学校
箕面市立第八百八十一中学校
箕面市立第八百八十二中学校
箕面市立第八百八十三中学校
箕面市立第八百八十四中学校
箕面市立第八百八十五中学校
箕面市立第八百八十六中学校
箕面市立第八百八十七中学校
箕面市立第八百八十八中学校
箕面市立第八百八十九中学校
箕面市立第八百九十中学校
箕面市立第八百九十一中学校
箕面市立第八百九十二中学校
箕面市立第八百九十三中学校
箕面市立第八百九十四中学校
箕面市立第八百九十五中学校
箕面市立第八百九十六中学校
箕面市立第八百九十七中学校
箕面市立第八百九十八中学校
箕面市立第八百九十九中学校
箕面市立第九百中学校
箕面市立第九百一中学校
箕面市立第九百二中学校
箕面市立第九百三中学校
箕面市立第九百四中学校
箕面市立第九百五中学校
箕面市立第九百六中学校
箕面市立第九百七中学校
箕面市立第九百八中学校
箕面市立第九百九中学校
箕面市立第九百十中学校
箕面市立第九百十一中学校
箕面市立第九百十二中学校
箕面市立第九百十三中学校
箕面市立第九百十四中学校
箕面市立第九百十五中学校
箕面市立第九百十六中学校
箕面市立第九百十七中学校
箕面市立第九百十八中学校
箕面市立第九百十九中学校
箕面市立第九百二十中学校
箕面市立第九百二十一中学校
箕面市立第九百二十二中学校
箕面市立第九百二十三中学校
箕面市立第九百二十四中学校
箕面市立第九百二十五中学校
箕面市立第九百二十六中学校
箕面市立第九百二十七中学校
箕面市立第九百二十八中学校
箕面市立第九百二十九中学校
箕面市立第九百三十中学校
箕面市立第九百三十一中学校
箕面市立第九百三十二中学校
箕面市立第九百三十三中学校
箕面市立第九百三十四中学校
箕面市立第九百三十五中学校
箕面市立第九百三十六中学校
箕面市立第九百三十七中学校
箕面市立第九百三十八中学校
箕面市立第九百三十九中学校
箕面市立第九百四十中学校
箕面市立第九百四十一中学校
箕面市立第九百四十二中学校
箕面市立第九百四十三中学校
箕面市立第九百四十四中学校
箕面市立第九百四十五中学校
箕面市立第九百四十六中学校
箕面市立第九百四十七中学校
箕面市立第九百四十八中学校
箕面市立第九百四十九中学校
箕面市立第九百五十中学校
箕面市立第九百五十一中学校
箕面市立第九百五十二中学校
箕面市立第九百五十三中学校
箕面市立第九百五十四中学校
箕面市立第九百五十五中学校
箕面市立第九百五十六中学校
箕面市立第九百五十七中学校
箕面市立第九百五十八中学校
箕面市立第九百五十九中学校
箕面市立第九百六十中学校
箕面市立第九百六十一中学校
箕面市立第九百六十二中学校
箕面市立第九百六十三中学校
箕面市立第九百六十四中学校
箕面市立第九百六十五中学校
箕面市立第九百六十六中学校
箕面市立第九百六十七中学校
箕面市立第九百六十八中学校
箕面市立第九百六十九中学校
箕面市立第九百七十中学校
箕面市立第九百七十一中学校
箕面市立第九百七十二中学校
箕面市立第九百七十三中学校
箕面市立第九百七十四中学校
箕面市立第九百七十五中学校
箕面市立第九百七十六中学校
箕面市立第九百七十七中学校
箕面市立第九百七十八中学校
箕面市立第九百七十九中学校
箕面市立第九百八十中学校
箕面市立第九百八十一中学校
箕面市立第九百八十二中学校
箕面市立第九百八十三中学校
箕面市立第九百八十四中学校
箕面市立第九百八十五中学校
箕面市立第九百八十六中学校
箕面市立第九百八十七中学校
箕面市立第九百八十八中学校
箕面市立第九百八十九中学校
箕面市立第九百九十中学校
箕面市立第九百九十一中学校
箕面市立第九百九十二中学校
箕面市立第九百九十三中学校
箕面市立第九百九十四中学校
箕面市立第九百九十五中学校
箕面市立第九百九十六中学校
箕面市立第九百九十七中学校
箕面市立第九百九十八中学校
箕面市立第九百九十九中学校
箕面市立第千中学校
箕面市立第千一中学校
箕面市立第千二中学校
箕面市立第千三中学校
箕面市立第千四中学校
箕面市立第千五中学校
箕面市立第千六中学校
箕面市立第千七中学校
箕面市立第千八中学校
箕面市立第千九中学校
箕面市立第千十中学校
箕面市立第千十一中学校
箕面市立第千十二中学校
箕面市立第千十三中学校
箕面市立第千十四中学校
箕面市立第千十五中学校
箕面市立第千十六中学校
箕面市立第千十七中学校
箕面市立第千十八中学校
箕面市立第千十九中学校
箕面市立第千二十中学校
箕面市立第千二十一中学校
箕面市立第千二十二中学校
箕面市立第千二十三中学校
箕面市立第千二十四中学校
箕面市立第千二十五中学校
箕面市立第千二十六中学校
箕面市立第千二十七中学校
箕面市立第千二十八中学校
箕面市立第千二十九中学校
箕面市立第千三十中学校
箕面市立第千三十一中学校
箕面市立第千三十二中学校
箕面市立第千三十三中学校
箕面市立第千三十四中学校
箕面市立第千三十五中学校
箕面市立第千三十六中学校
箕面市立第千三十七中学校
箕面市立第千三十八中学校
箕面市立第千三十九中学校
箕面市立第千四十中学校
箕面市立第千四十一中学校
箕面市立第千四十二中学校
箕面市立第千四十三中学校
箕面市立第千四十四中学校
箕面市立第千四十五中学校
箕面市立第千四十六中学校
箕面市立第千四十七中学校
箕面市立第千四十八中学校
箕面市立第千四十九中学校
箕面市立第千五十中学校
箕面市立第千五十一中学校
箕面市立第千五十二中学校
箕面市立第千五十三中学校
箕面市立第千五十四中学校
箕面市立第千五十五中学校
箕面市立第千五十六中学校
箕面市立第千五十七中学校
箕面市立第千五十八中学校
箕面市立第千五十九中学校
箕面市立第千六十中学校
箕面市立第千六十一中学校
箕面市立第千六十二中学校
箕面市立第千六十三中学校
箕面市立第千六十四中学校
箕面市立第千六十五中学校
箕面市立第千六十六中学校
箕面市立第千六十七中学校
箕面市立第千六十八中学校
箕面市立第千六十九中学校
箕面市立第千七十中学校
箕面市立第千七十一中学校
箕面市立第千七十二中学校
箕面市立第千七十三中学校
箕面市立第千七十四中学校
箕面市立第千七十五中学校
箕面市立第千七十六中学校
箕面市立第千七十七中学校
箕面市立第千七十八中学校
箕面市立第千七十九中学校
箕面市立第千八十中学校
箕面市立第千八十一中学校
箕面市立第千八十二中学校
箕面市立第千八十三中学校
箕面市立第千八十四中学校
箕面市立第千八十五中学校
箕面市立第千八十六中学校
箕面市立第千八十七中学校
箕面市立第千八十八中学校
箕面市立第千八十九中学校
箕面市立第千九十中学校
箕面市立第千九十一中学校
箕面市立第千九十二中学校
箕面市立第千九十三中学校
箕面市立第千九十四中学校
箕面市立第千九十五中学校
箕面市立第千九十六中学校
箕面市立第千九十七中学校
箕面市立第千九十八中学校
箕面市立第千九十

計画図	令和３年度 北部大阪都市計画 都市計画道路の変更 （箕面市決定） 箕面市域
Ｓ＝１／２，５００	

凡　例

―――― 変更後都市計画線

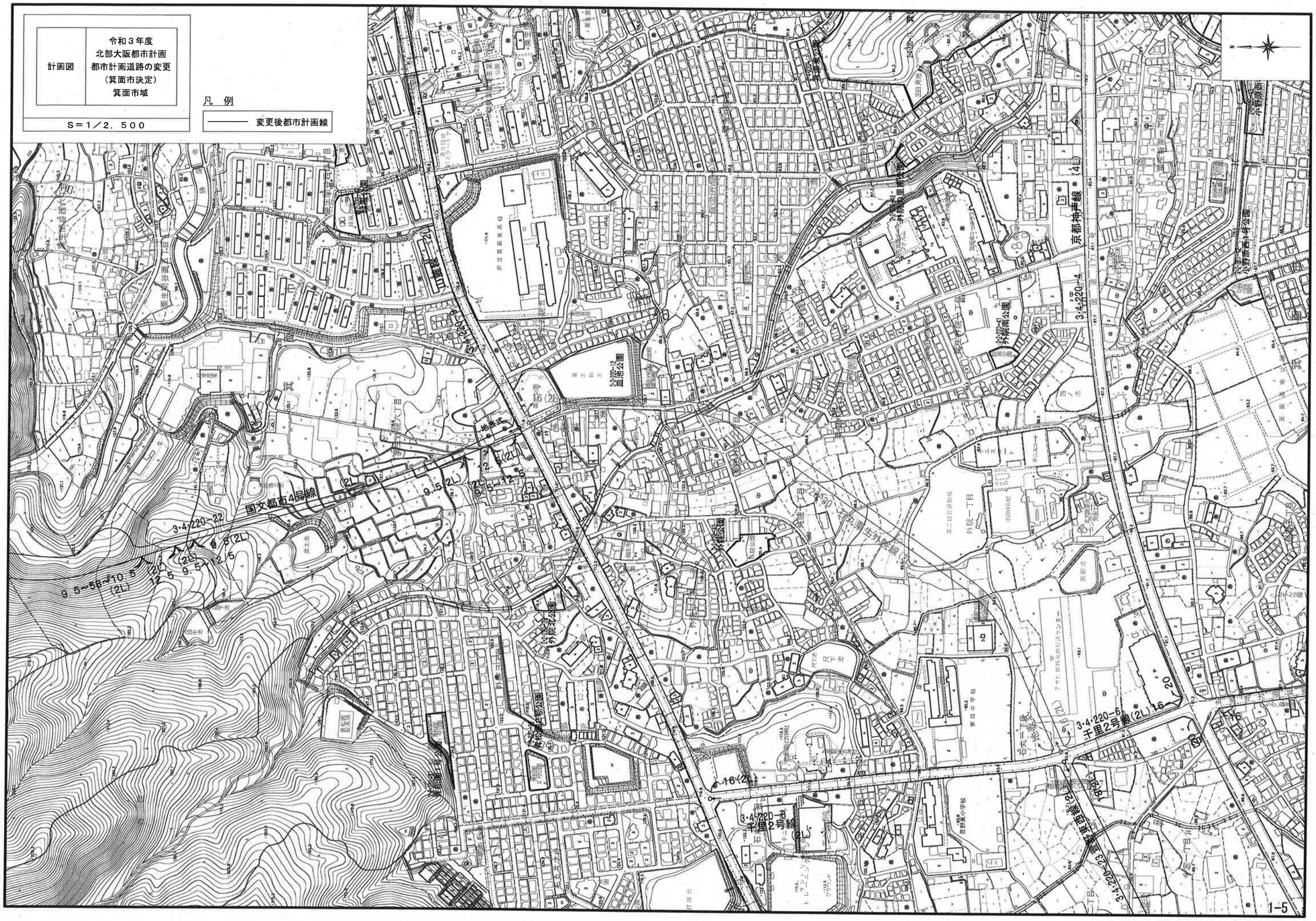

計画図	令和３年度 北部大阪都市計画 都市計画道路の変更 （箕面市決定） 箕面市域
Ｓ＝１／２，５００	

凡 例

変更後都市計画線

変更前都市計画線

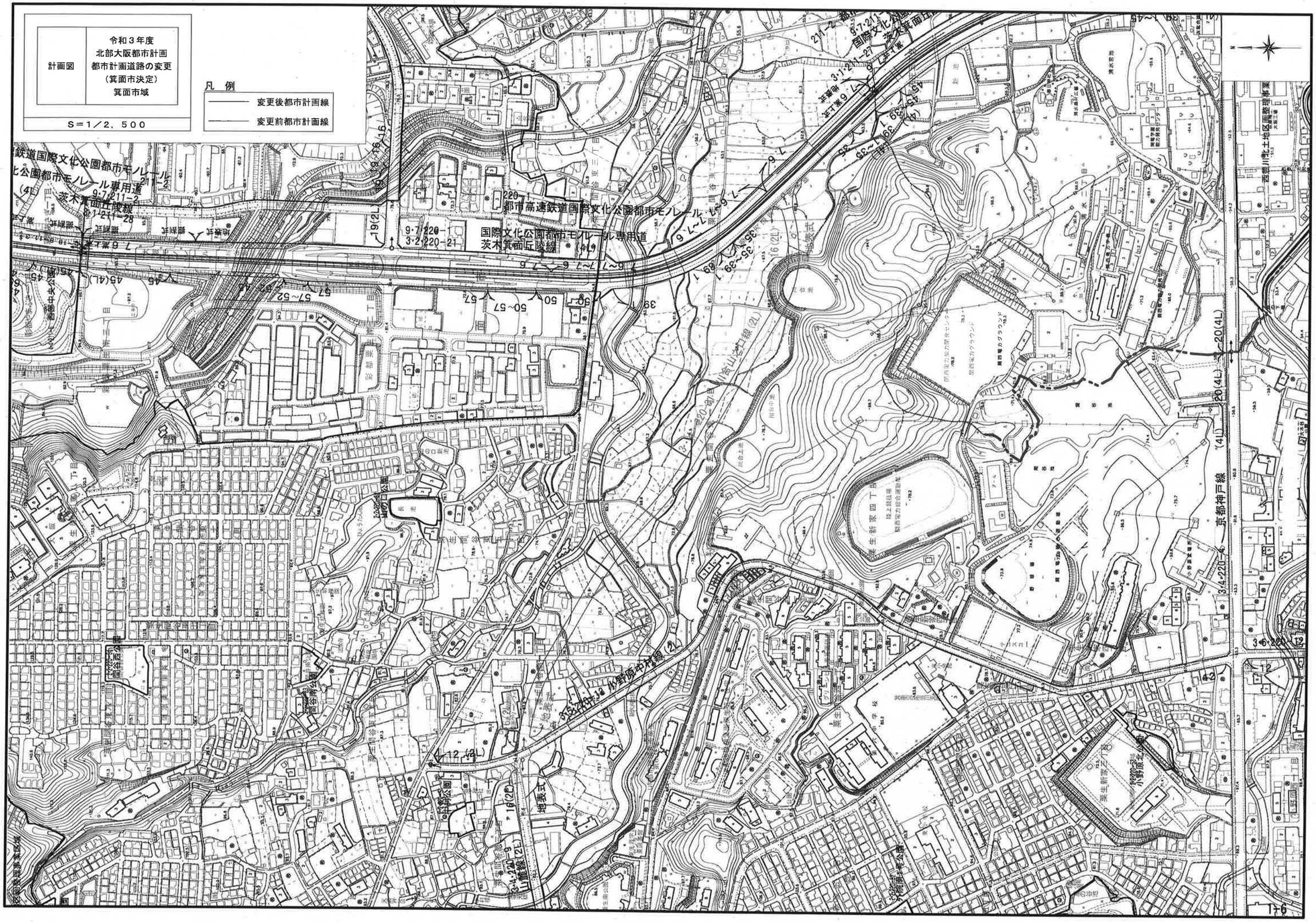
国際文化公園都市モノレール専用道
茨木箕面丘陵線
都市高速鉄道国際文化公園都市モノレール
9・7・220－1
3・2・220－21
3・4・220－4
京都神戸線
3・5・220－14
小野原中央線
3・5・220－9
山麓線
地表式
箕面川
新池
箕面市立箕面自然の家
箕面市立箕面小学校
箕面市立箕面中学校
箕面市立箕面公園
箕面市立箕面中央公園
箕面市立箕面中央公園
箕面市立箕面中央

標準横断図	令和３年度 北部大阪都市計画 都市計画道路の変更 （箕面市決定） 箕面市域

Ｓ＝１／１００

標準横断図(1/4)

【田村橋通り線（W=16m）】

盛土部

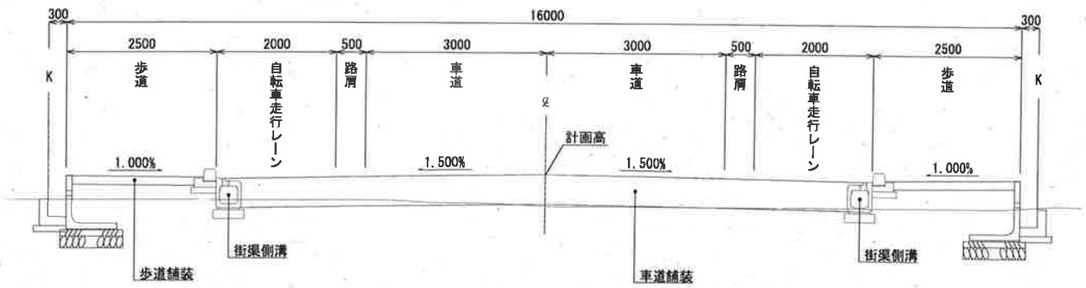

切土部

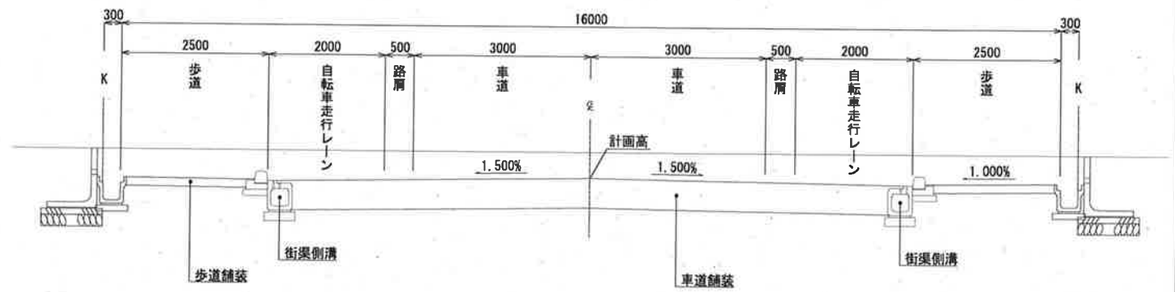

交差点部

(W=16m)

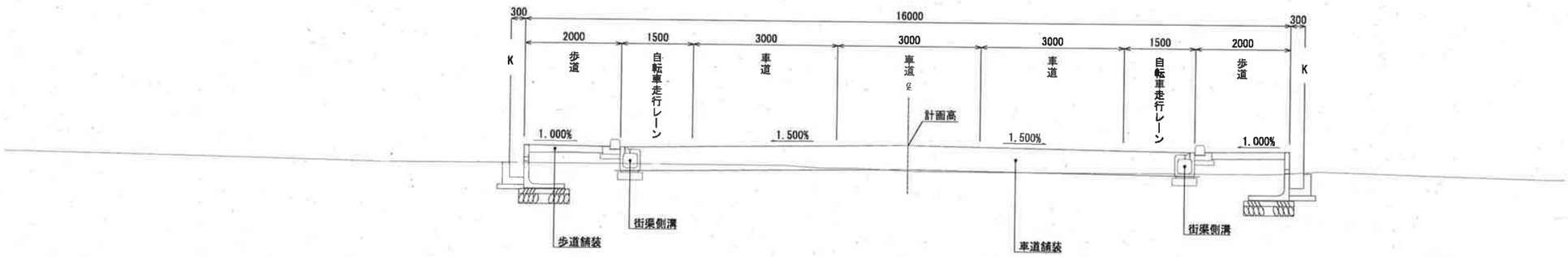

標準横断図	令和３年度 北部大阪都市計画 都市計画道路の変更 （箕面市決定） 箕面市域

Ｓ＝１／１００

標準横断図(2/4)

【田村橋通り線（W=12m）】

盛土部

NO.35+00.000
GH=91.26
FH=91.992

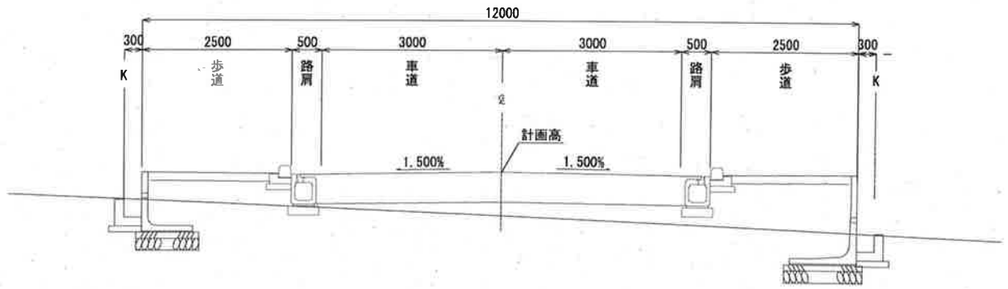

切土部

NO.15+00.000
GH=80.04
FH=79.615

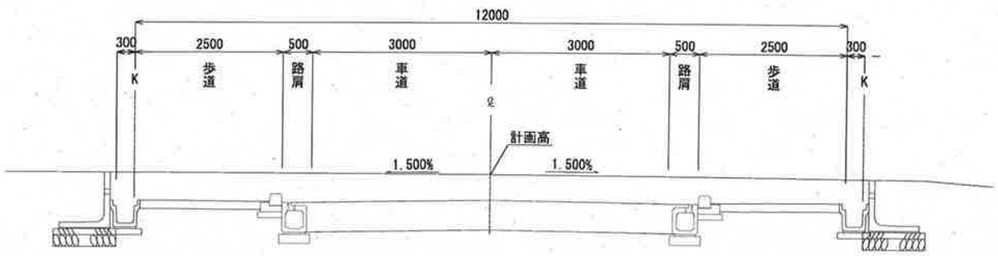

【桜井石橋線（W=12m）】

切土部

NO.10+00.000
GH=50.96
FH=50.838

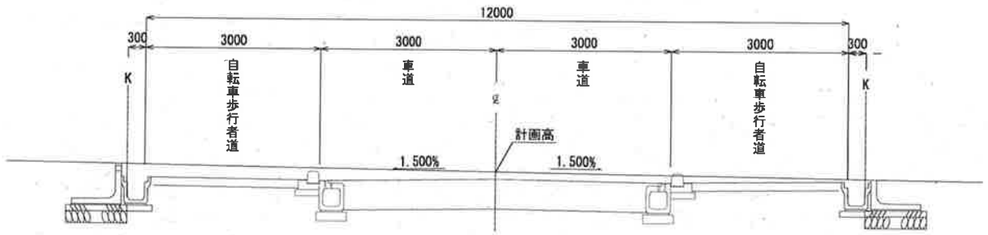

標準横断図	令和３年度 北部大阪都市計画 都市計画道路の変更 （箕面市決定） 箕面市域

Ｓ＝１／１００

標準横断図(3/4)

【石丸粟生外院線（W=16m）】

盛土部

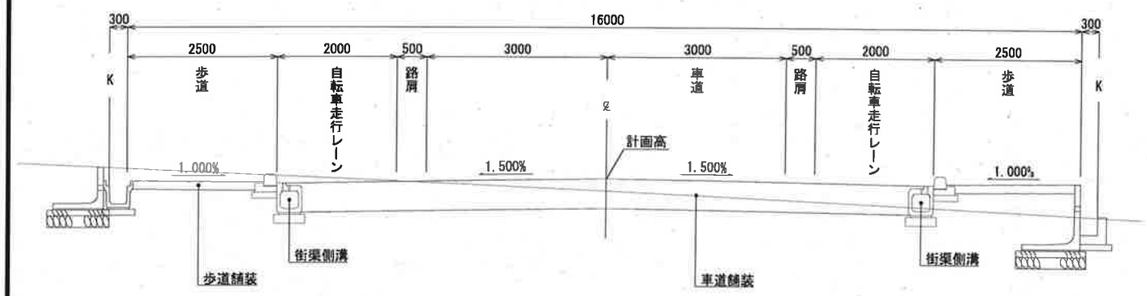

切土部

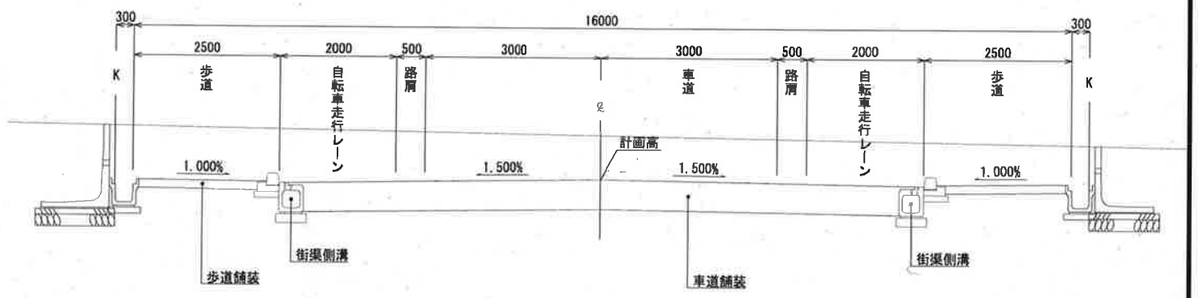

交差点部

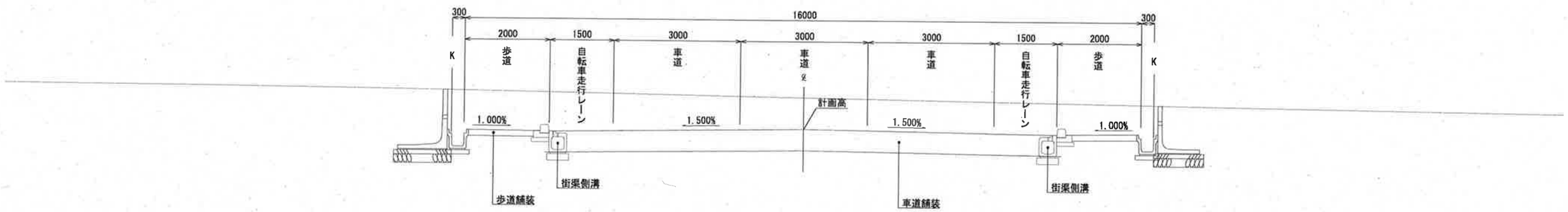

標準横断図	令和３年度 北部大阪都市計画 都市計画道路の変更 （箕面市決定） 箕面市域

Ｓ＝１／１００

標準横断図(4/4)

【川合山之口線（W=16m）】

盛土部

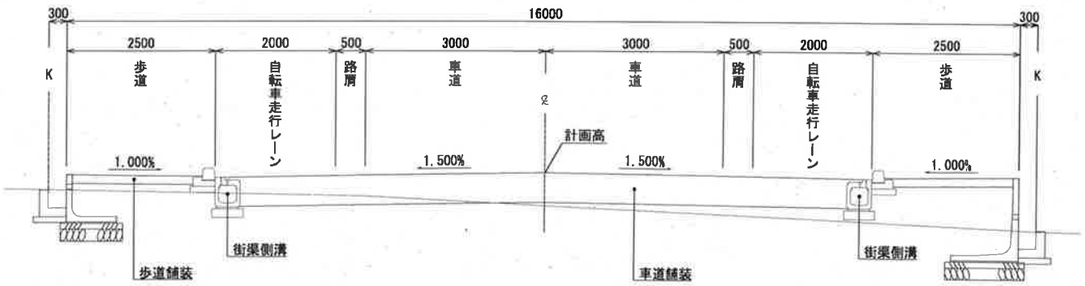

切土部

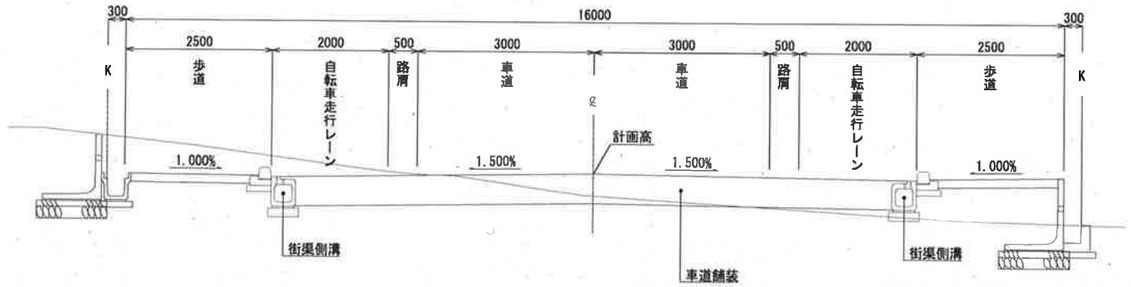

交差点部

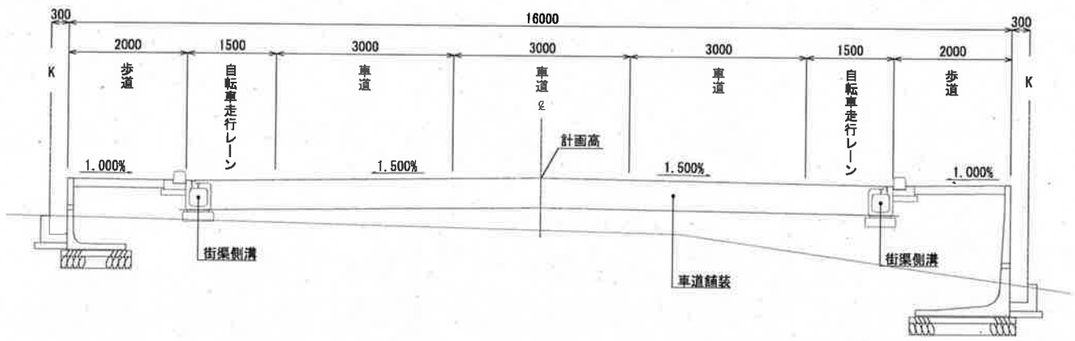

縦断図	令和３年度 北部大阪都市計画 都市計画道路の変更 （箕面市決定） 箕面市域

V=1： 200（A1）
H=1：1000（A1）

縦断図（1/9）

V=1：200(A1)
H=1：1000(A1)

【田村橋通り線（W=12m）】

勾配	68.200	i=3.900% L=386.393	83.269	i=1.900% L=70.111	81.937	i=5.400% L=149.311																								
盛土高									0.030				0.140	0.450	1.120			0.310	0.590	0.140					0.197			0.156			0.276	0.426	0.386
切土高		0.470	0.240	0.220	0.321	0.370		0.175	0.320	0.340		0.068	0.210	0.040 0.112	0.220				0.140				0.252	0.104	0.002	0.199	0.438	0.009	0.664		0.444	0.332	0.104			
計画高	68.200	68.980	69.760	70.540	71.099	71.320	72.100	72.525	72.880	73.660	74.440	74.742	75.220	76.000 76.168	76.780	77.560	78.340	79.120	79.900	80.680	81.460	82.240	82.918	83.016	82.998	82.631	82.252	82.257 82.331	83.206	84.286	85.356	85.778	86.446	87.526	87.956	88.606
地盤高	68.20	69.45	70.00	70.76	71.42	71.69	72.10	72.70	73.20	74.00	74.41	74.81	75.43	76.04 76.28	77.00	77.42	77.89	78.00	80.04	80.37	80.87	82.10	83.18	83.12	83.00	82.83	82.69	82.96 82.34	83.87	84.13	85.81	86.11	86.55	87.25	87.53	88.22
累加距離	0.000	20.000	40.000	60.000	74.323	80.000	100.000	110.895	120.000	140.000	160.000	167.744	180.000	200.000 204.315	220.000	240.000	260.000	280.000	300.000	320.000	340.000	360.000	380.000	386.393	400.000	420.000	440.000	456.504 460.000	480.000	500.000	520.000	527.623	540.000	560.000	567.956	580.000
単距離	0.000	20.000	20.000	20.000	14.323	5.677	20.000	10.895	9.105	20.000	20.000	7.744	12.256	20.000 4.315	15.685	20.000	20.000	20.000	20.000	20.000	20.000	20.000	20.000	6.393	13.607	20.000	20.000	16.504 3.496	20.000	20.000	20.000	7.623	12.377	20.000	7.956	12.044
測点	BP	NO.1	NO.2	NO.3	KA 1-1	NO.4	NO.5	KE 1-1	NO.6	NO.7	NO.8	KE 1-2	NO.9	NO.10 KA 1-2	NO.11	NO.12	NO.13	NO.14	NO.15	NO.16	NO.17	NO.18	NO.19 +6.393		NO.20	NO.21	NO.22	+16.504 NO.23	NO.24	NO.25	NO.26	KA 2-1	NO.27	NO.28	KE 2-1	NO.29
曲率			R=∞ L=74.323			L=36.571 A=160			L=56.849 R=100				L=36.571 A=160									R=∞ L=323.308											A=110 L=40.333		R=300 L=42.069
片勾配 すり付け図	1:500																														1:500 1:500		1:500 1:500		3.000 3.000	
拡幅 すり付け図																																				

縦断図	令和３年度 北部大阪都市計画 都市計画道路の変更 （箕面市決定） 箕面市域

V=1：２００（Ａ１）
H=1：１０００（Ａ１）

縦断図(2/9)

V=1: 200(A1)
H=1:1000(A1)

【田村橋通り線（W=12m）】

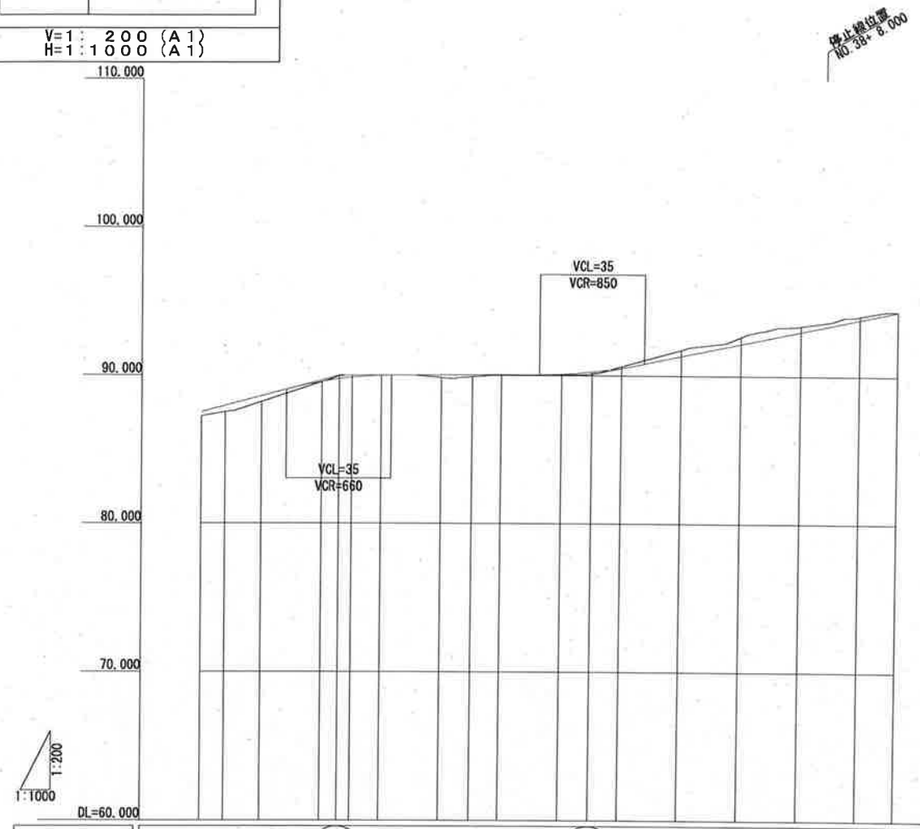

| | | |

縦断図	令和３年度 北部大阪都市計画 都市計画道路の変更 （箕面市決定） 箕面市域

V=1：２００（Ａ１）
H=1：１０００（Ａ１）

縦断図(3/9)

V=1：200(A1)
H=1：1000(A1)

【田村橋通り線（W=16m）】

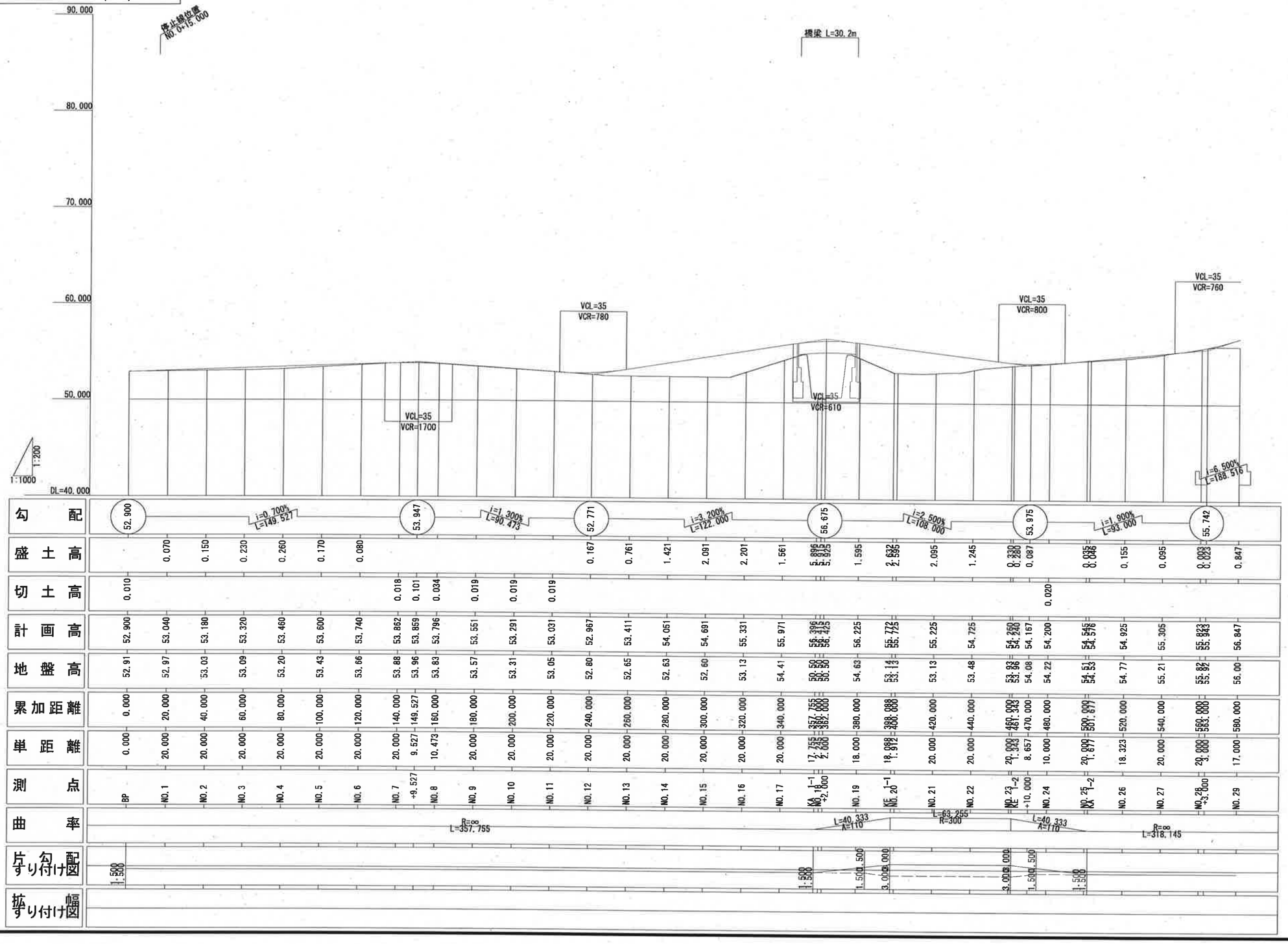

縦断図	令和３年度 北部大阪都市計画 都市計画道路の変更 （箕面市決定） 箕面市域

V=1：２００（Ａ１）
H=1：１０００（Ａ１）

縦断図(4/9)

V=1: 200(A1)
H=1:1000(A1)

【田村橋通り線（W=16m）】

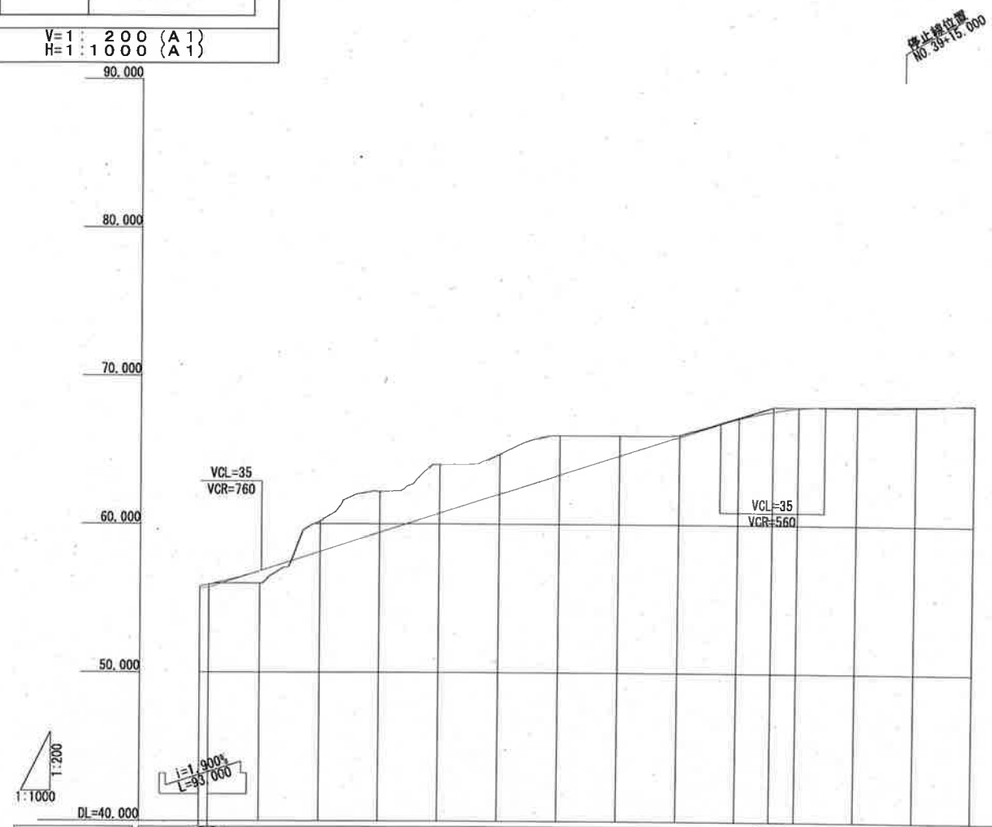

勾配	55.742	i=6.500% L=188.516	67.995	i=0.300% L=68.305	68.200

盛土高	0.003 0.023	0.847	0.081	0.071

切土高	2.043	2.753	3.253	2.683	2.653	1.353	0.133	0.055	0.266	0.051

計画高	55.823 55.943	56.847	58.147	59.447	60.747	62.047	63.347	64.647	65.947	67.215	67.724	67.949	68.081	68.141	68.200

地盤高	55.82 55.92	56.00	60.19	62.20	64.00	64.73	66.00	66.00	66.08	67.27	67.99	68.00	68.00	68.07	68.20

累加距離	560.000 583.000	580.000	600.000	620.000	640.000	660.000	680.000	700.000	720.000	740.000	751.516	760.000	780.000	800.000	819.821

単距離	20.000 3.000	17.000	20.000	20.000	20.000	20.000	20.000	20.000	20.000	20.000	11.516	8.484	20.000	20.000	19.821

測点	NO.28 +3.000	NO.29	NO.30	NO.31	NO.32	NO.33	NO.34	NO.35	NO.36	NO.37	+11.516	NO.38	NO.39	NO.40	EP

曲率	R=∞ L=318.145

片勾配 すり付け図	1:500 1:500

拡幅 すり付け図	

縦断図	令和３年度 北部大阪都市計画 都市計画道路の変更 （箕面市決定） 箕面市域

V=1: 200（A1）
H=1:1000（A1）

縦断図(5/9)

V=1: 200(A1)
H=1:1000(A1)

【桜井石橋線（W=12m）】

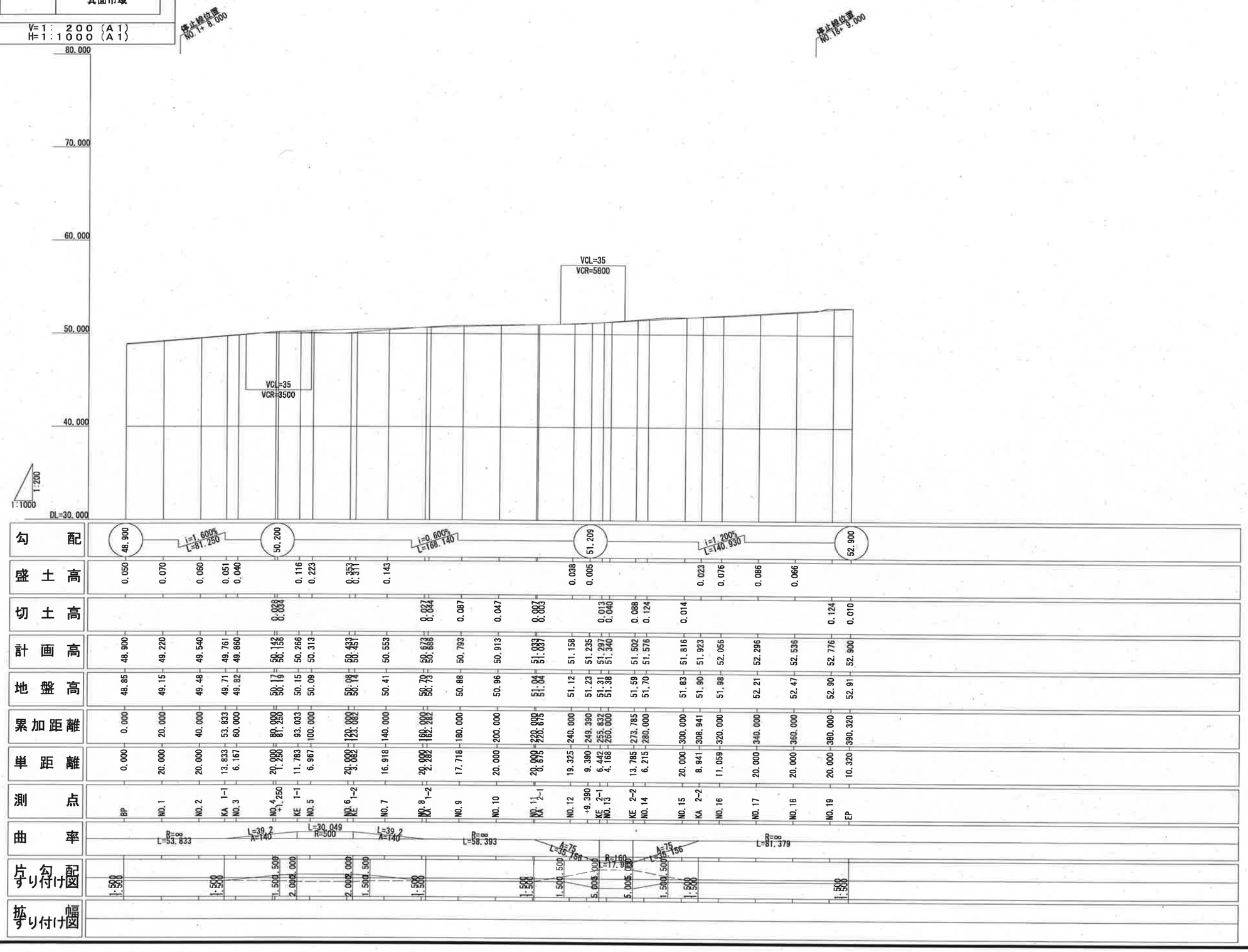

縦断図	令和３年度 北部大阪都市計画 都市計画道路の変更 （箕面市決定） 箕面市域

縦断図(6/9)

V=1: 200(A1)
H=1:1000(A1)

【(仮称)石丸粟生外院線 (W=16m) 】

V=1: 200 (A1)
H=1:1000 (A1)

勾配	92.100	i=0.437% L=411.557	93.900	i=-3.385% L=144.147	98.800

盛土高	0.202 0.257	0.555	0.440	0.222	0.132	0.129	0.193

切土高	0.010	0.273	0.455	0.558	0.650	0.753	0.835	1.088	1.040	0.350	0.353	0.065	0.248	0.020 0.020	0.413	0.305	0.168	0.036	0.280	1.077	1.160	1.193	1.156	0.799	0.322	0.114 0.013
計画高	92.100	92.187	92.275	92.362	92.450	92.537	92.625	92.712	92.800	92.822 92.887	92.975	93.030	93.062	93.150	93.237	93.325 93.352	93.412	93.500 93.510	93.587	93.675	93.762	93.854	94.029	94.220	94.863	95.540	96.217	96.894	97.571	98.248	98.706 98.787	99.093
地盤高	92.11	92.46	92.73	92.92	93.10	93.29	93.46	93.80	93.84	92.87 92.83	92.42	92.59	92.84	93.50	93.59	93.39 93.22	93.66	93.52 93.53	94.00	93.98	93.93	93.90	93.90	94.50	95.94	96.70	97.41	98.05	98.37	98.57	98.82 98.80	98.90
累加距離	0.000	20.000	40.000	60.000	80.000	100.000	120.000	140.000	160.000	176.616 180.000	200.000	212.741	220.000	240.000	260.000	280.000 286.251	300.000	320.000 322.376	340.000	360.000	380.000	400.000	411.557	420.000	440.000	460.000	480.000	500.000	520.000	540.000	556.304 560.000	580.000
単距離	0.000	20.000	20.000	20.000	20.000	20.000	20.000	20.000	20.000	16.616 3.384	20.000	12.741	7.259	20.000	20.000	20.000 6.251	13.749	20.000 2.376	17.624	20.000	20.000	20.000	11.557	8.443	20.000	20.000	20.000	20.000	20.000	20.000	16.304 3.696	20.000
測点	BP	NO.1	NO.2	NO.3	NO.4	NO.5	NO.6	NO.7	NO.8	KA 1-1 NO.9	NO.10	KE 1-1 NO.11		NO.12	NO.13	NO.14 KE 1-2	NO.15	NO.16 KA 1-2	NO.17	NO.18	NO.19	NO.20	+11.557 NO.21		NO.22	NO.23	NO.24	NO.25	NO.26	NO.27	+16.304 NO.28	NO.29
曲率		R=∞ L=176.616								A=85 L=36.125		R=200 L=73.61				A=85 L=36.125									R=∞ L=375.628							
片勾配 すり付け図	1.500								1.500 1.500	1.500	1.500	5.005 5.000				5.005	1.500	1.500	1.500													
拡幅 すり付け図																																

縦断図	令和３年度 北部大阪都市計画 都市計画道路の変更 （箕面市決定） 箕面市域

V=1: 200（A1）
H=1:1000（A1）

縦断図（7/9） V=1: 200(A1) H=1:1000(A1)

【（仮称）石丸粟生外院線（W=16m）】

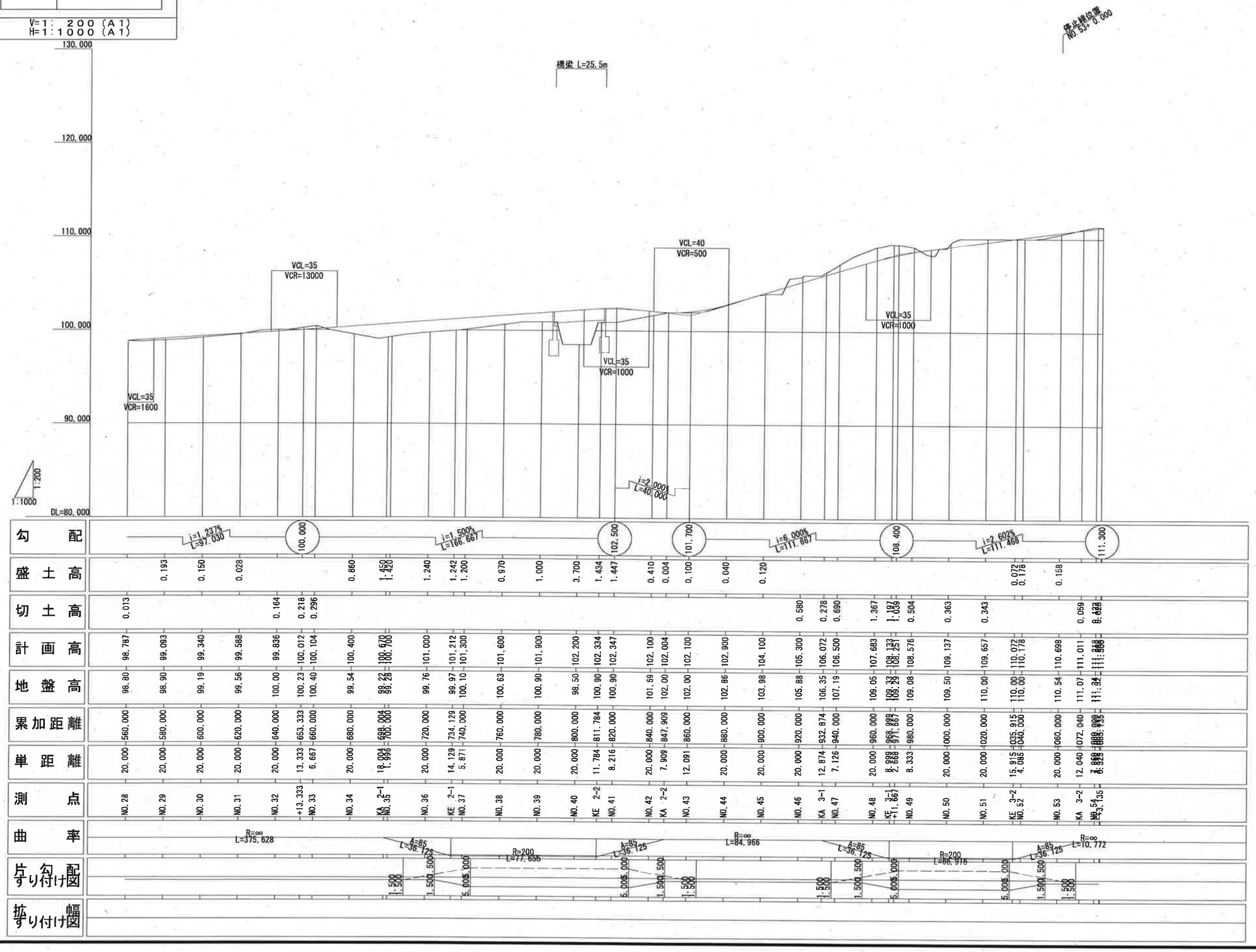

縦断図	令和３年度 北部大阪都市計画 都市計画道路の変更 （箕面市決定） 箕面市域

縦断図(8/9)

V=1: 200(A1)
H=1:1000(A1)

【(仮称)川合山之口線 (W=16m) 】

V=1: 200 (A1)
H=1:1000 (A1)

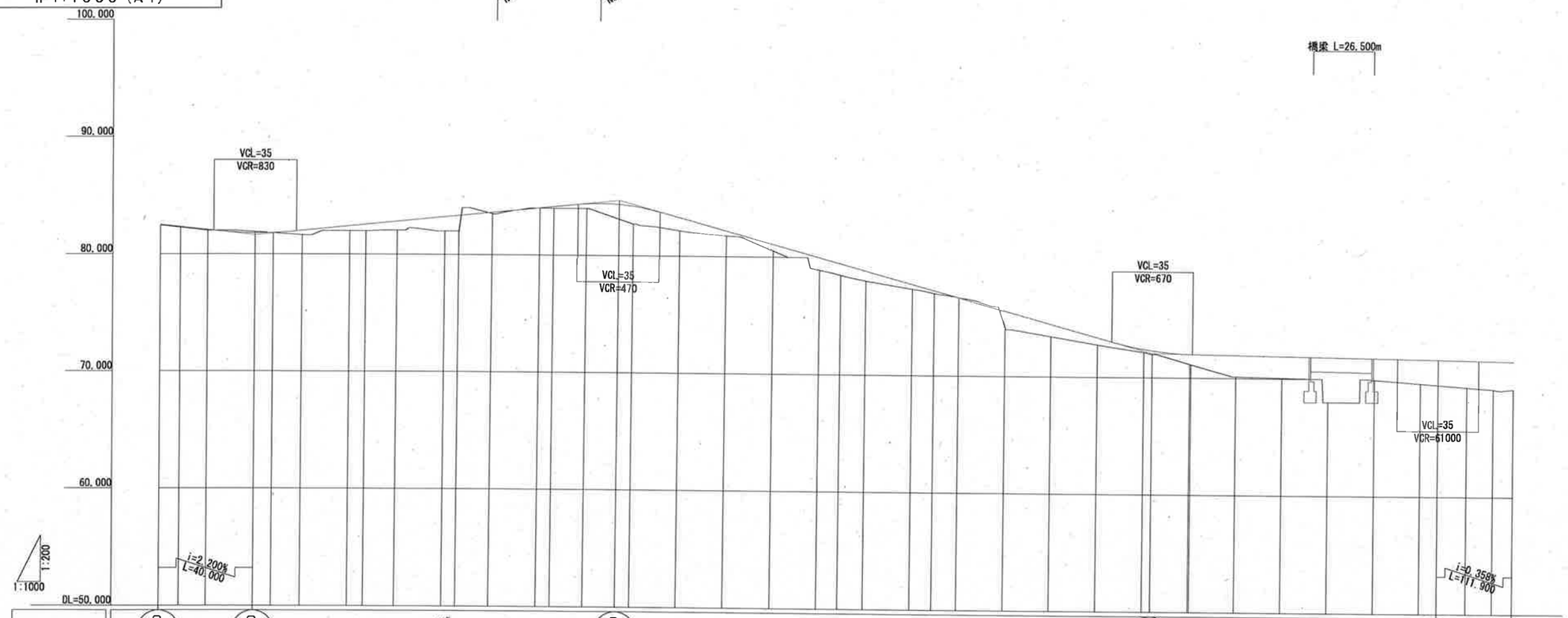

勾配	盛土高	切土高	計画高	地盤高	累加距離	単距離	測点	曲率	片勾配すり付け図	拡幅すり付け図
82.500	0.040		82.500	82.46	0.000	0.000	BP	R=∞ L=8.551	1.500	
	0.042		82.312	82.27	8.551	8.551	KA 1-1		1.500	
	0.050		82.060	82.01	20.000	11.449	NO.1	L=39.2 A=140	1.500	
81.620	0.032	0.096	81.804	81.90	40.000	20.000	NO.2		1.500	
	0.380		81.832	81.80	47.751	7.751	KE 1-1		2.000	
	0.420		82.020	81.64	60.000	12.249	NO.3	L=38.936 R=500	2.000	
	0.554		82.420	82.00	80.000	20.000	NO.4		2.000	
	0.770		82.554	82.00	86.687	6.687	KE 1-2		2.000	
	1.230		82.820	82.05	100.000	13.313	NO.5	L=39.2 A=140	2.000	
	1.338		83.220	81.99	120.000	20.000	NO.6		2.000	
	0.110		83.338	82.00	125.887	5.887	KA 2-1		2.000	
	0.020		83.620	83.51	140.000	14.113	NO.7	L=40.333 A=110	2.000	
	0.144		84.020	84.00	160.000	20.000	NO.8		3.000	
	0.407		84.144	84.00	166.220	6.220	KE 2-1		3.000	
84.700	1.262		84.407	84.00	180.000	13.780	NO.9		3.000	
	1.528		84.372	83.11	194.000	14.000	+14.000		3.000	
	1.110		84.228	82.70	200.000	6.000	NO.10		3.000	
	0.390		83.270	82.16	220.000	20.000	NO.11	L=122.888 R=300	1.500	
	0.540		82.170	81.78	240.000	20.000	NO.12		1.500	
	1.050		81.070	80.53	260.000	20.000	NO.13		1.500	
	0.959		79.970	78.92	280.000	20.000	NO.14		1.500	
	0.830		79.469	78.51	289.108	9.108	KE 2-2		3.000	
	0.390		78.870	78.04	300.000	10.892	NO.15	L=40.333 A=110	1.500	
	0.221	0.010	77.770	77.38	320.000	20.000	NO.16		1.500	
			77.251	77.03	329.441	9.441	KA 2-2		1.500	
			76.670	76.68	340.000	10.559	NO.17			
	1.420		75.570	74.15	360.000	20.000	NO.18			
	1.030		74.470	73.44	380.000	20.000	NO.19	R=∞ L=111.04		
	0.590		73.370	72.78	400.000	20.000	NO.20			
72.072	0.264 0.300		72.414 72.300	72.15 72.00	420.000 423.595	20.000 3.595	NO.21 +3.595			
	0.854 0.892		72.024 72.022	71.17 71.15	440.000 440.481	16.405 0.481	NO.22 BC 3-0		1.500 2.000	
	1.823		71.963	70.14	460.000	19.519	NO.23			
	1.843		71.903	70.06	480.000	20.000	NO.24			
	3.843		71.843	68.00	500.000	20.000	NO.25	L=130.905 R=500		
	1.833		71.783	69.95	520.000	20.000	NO.26			
	2.062		71.722	69.66	540.000	20.000	NO.27			
71.700	2.158		71.698	69.54	547.600	7.600	+7.600			
	2.296		71.656	69.36	560.000	12.400	NO.28	R=500 L=125.098	2.000	
	2.425		71.615	69.19	571.386	11.386	BC 4-0		2.000	
	2.374		71.584	69.21	580.000	8.614	NO.29			

縦断図	令和３年度 北部大阪都市計画 都市計画道路の変更 （箕面市決定） 箕面市域

V=1：２００（Ａ１）
H=1：１０００（Ａ１）

縦断図(9/9)

V=1: 200(A1)
H=1:1000(A1)

【(仮称)川合山之口線（W=16m）】

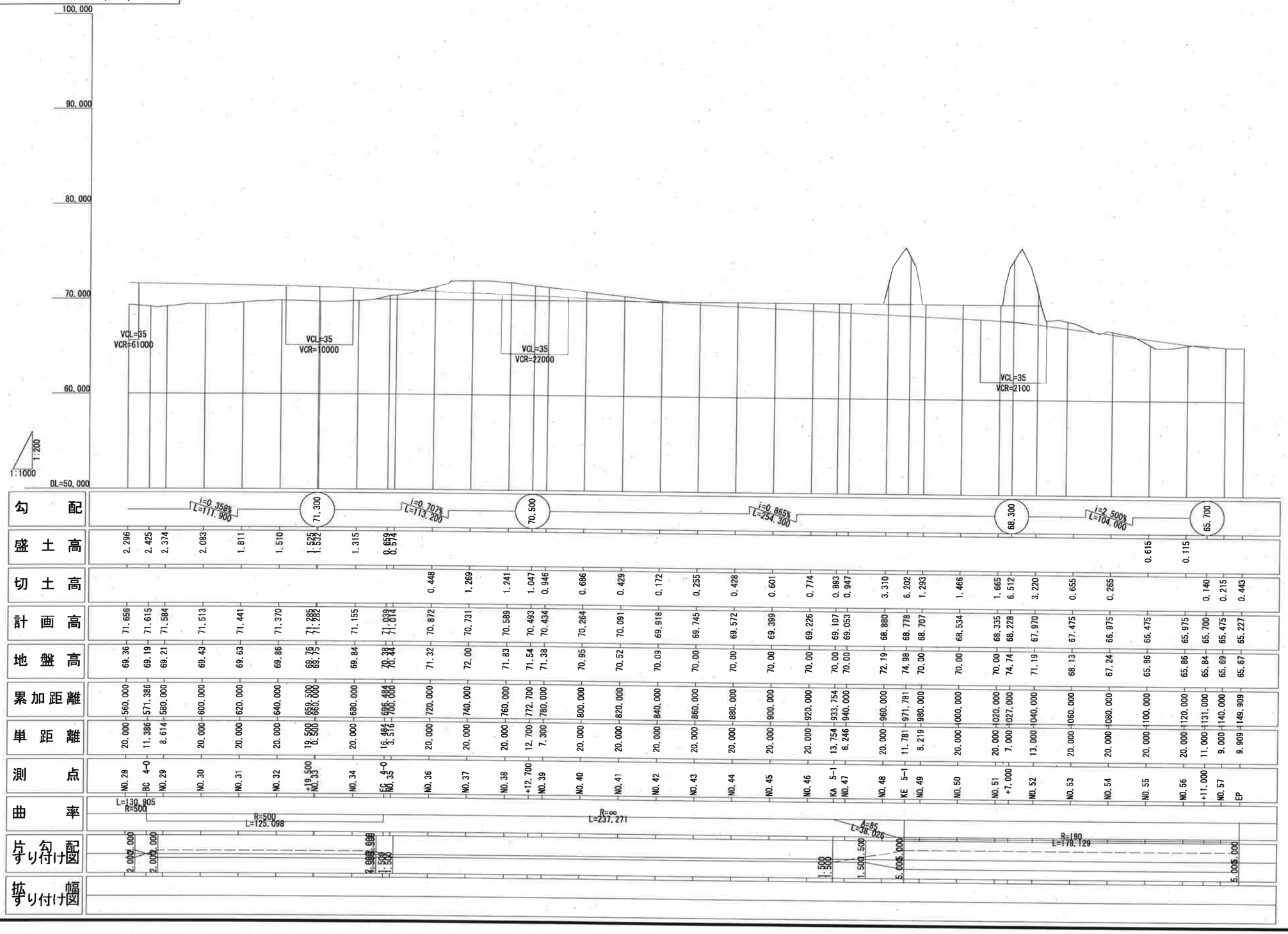

測点	累加距離	単距離	盛土高	切土高	計画高	地盤高
NO.28	560.000	20.000	2.296		71.656	69.36
BC 4-0	571.386	11.386	2.425		71.615	69.19
NO.29	580.000	8.614	2.374		71.584	69.21
NO.30	600.000	20.000	2.083		71.513	69.43
NO.31	620.000	20.000	1.811		71.441	69.63
NO.32	640.000	20.000	1.510		71.370	69.86
+19.500	659.500	19.500	1.525		71.285	69.76
NO.33	660.000	0.500	1.532		71.282	69.75
NO.34	680.000	20.000	1.315		71.155	69.84
EC 4-0	696.484	16.484	0.659		71.039	70.38
NO.35	700.000	3.516	0.574		71.014	70.44
NO.36	720.000	20.000		0.448	70.872	71.32
NO.37	740.000	20.000		1.269	70.731	72.00
NO.38	760.000	20.000		1.241	70.589	71.83
+12.700	772.700	12.700		1.047	70.493	71.54
NO.39	780.000	7.300		0.946	70.434	71.38
NO.40	800.000	20.000		0.686	70.264	70.95
NO.41	820.000	20.000		0.429	70.091	70.52
NO.42	840.000	20.000		0.172	69.918	70.09
NO.43	860.000	20.000		0.255	69.745	70.00
NO.44	880.000	20.000		0.428	69.572	70.00
NO.45	900.000	20.000		0.601	69.399	70.00
NO.46	920.000	20.000		0.774	69.226	70.00
KA 5-1	933.754	13.754		0.893	69.107	70.00
NO.47	940.000	6.246		0.947	69.053	70.00
NO.48	960.000	20.000		3.310	68.880	72.19
KE 5-1	971.781	11.781		6.202	68.778	74.98
NO.49	980.000	8.219		1.293	68.707	70.00
NO.50	1000.000	20.000		1.466	68.534	70.00
NO.51	1020.000	20.000		1.665	68.335	70.00
+7.000	1027.000	7.000		6.512	68.228	74.74
NO.52	1040.000	13.000		3.220	67.970	71.19
NO.53	1060.000	20.000		0.655	67.475	68.13
NO.54	1080.000	20.000		0.265	66.975	67.24
NO.55	1100.000	20.000	0.615		66.475	65.86
NO.56	1120.000	20.000	0.115		65.975	65.86
+11.000	1131.000	11.000		0.140	65.700	65.84
NO.57	1140.000	9.000		0.215	65.475	65.69
EP	1149.909	9.909		0.443	65.227	65.67

詳細平面図(1/7) S=1:1000

詳細平面図	令和３年度 北部大阪都市計画 都市計画道路の変更 （箕面市決定） 箕面市域

S＝1／1,000

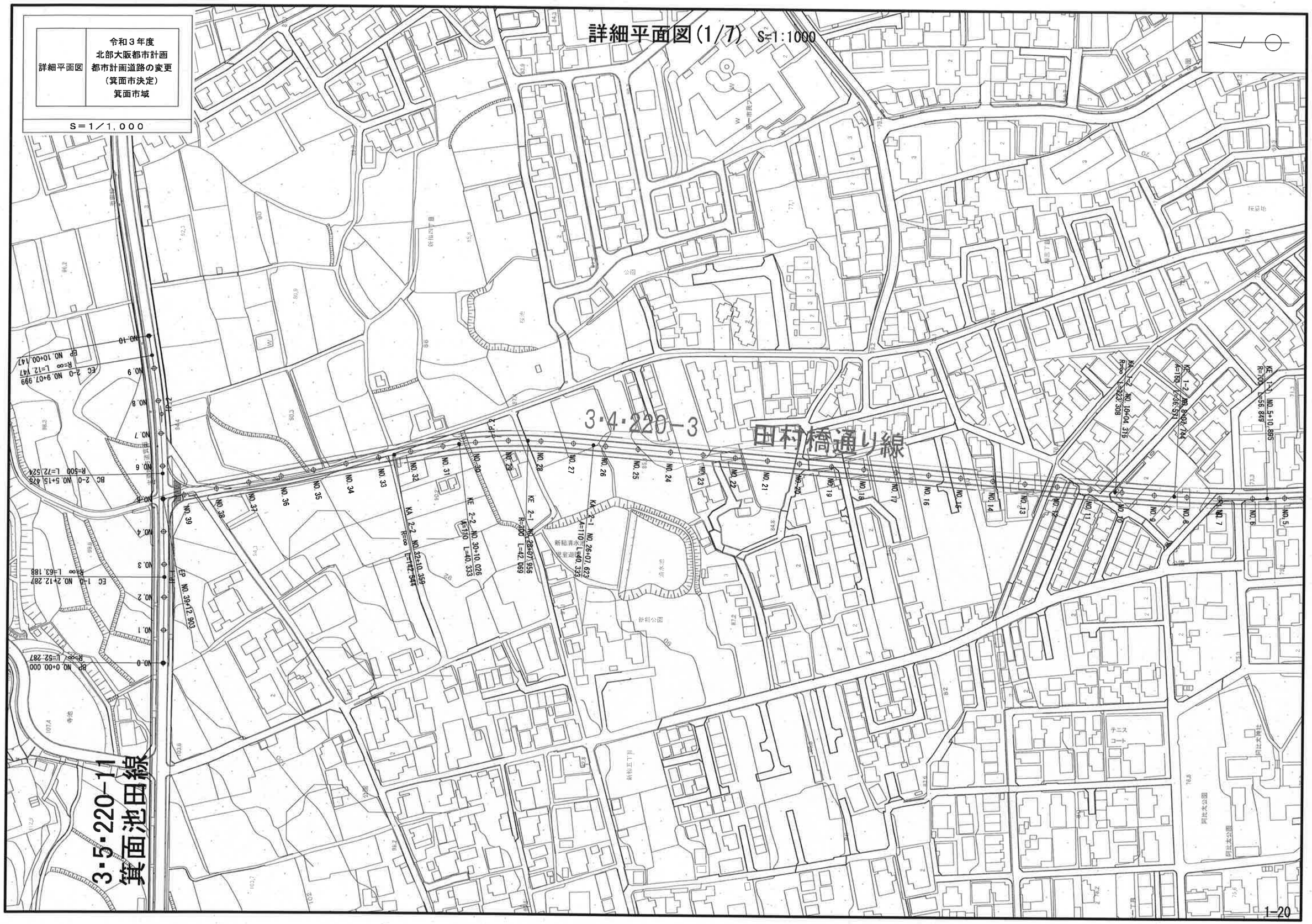

詳細平面図	令和３年度 北部大阪都市計画 都市計画道路の変更 （箕面市決定） 箕面市域
S＝1／1,000	

詳細平面図（2/7） S=1:1000

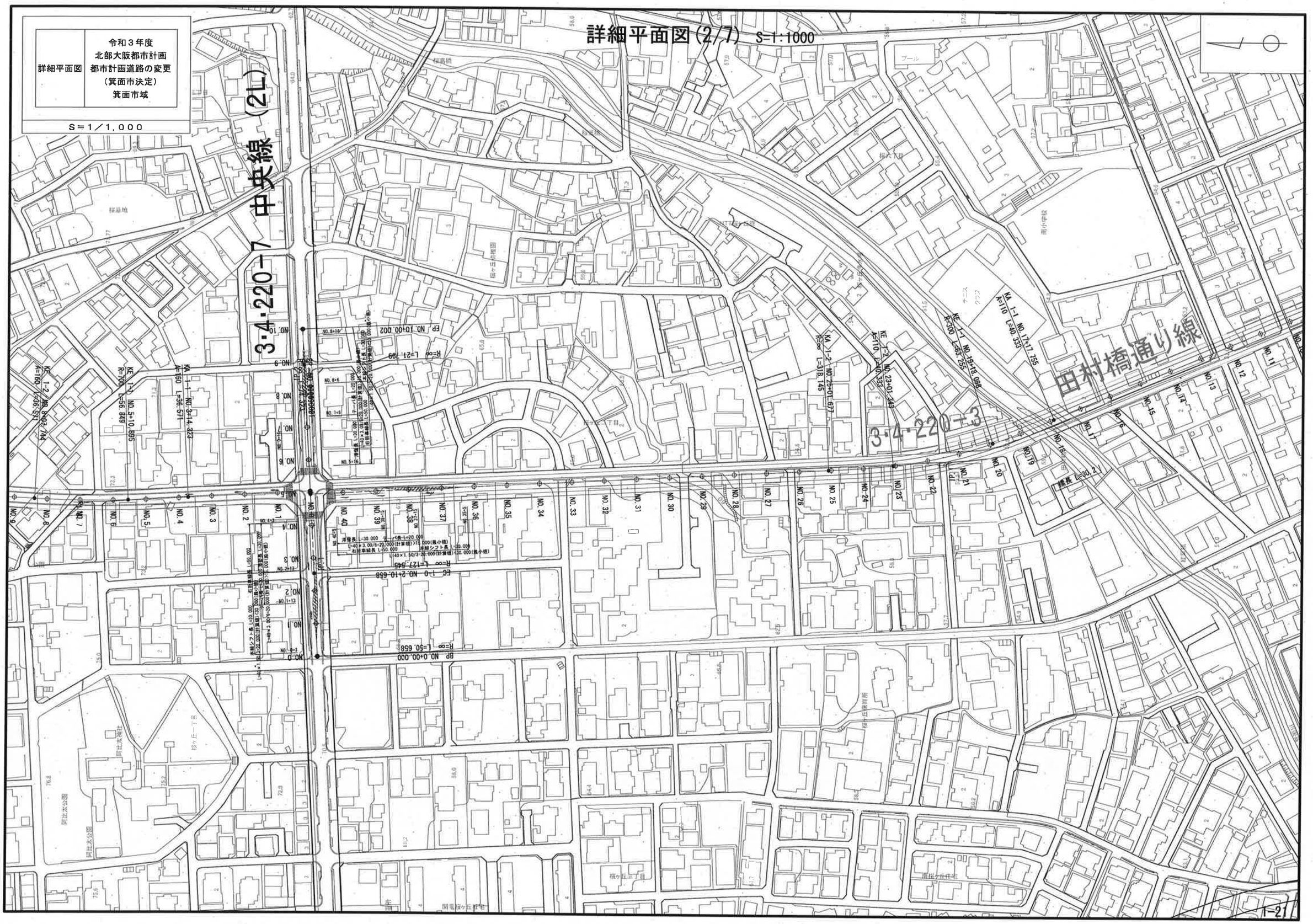

詳細平面図(3/7)　S=1:1000

詳細平面図	令和３年度 北部大阪都市計画 都市計画道路の変更 （箕面市決定） 箕面市域

S＝1／1,000

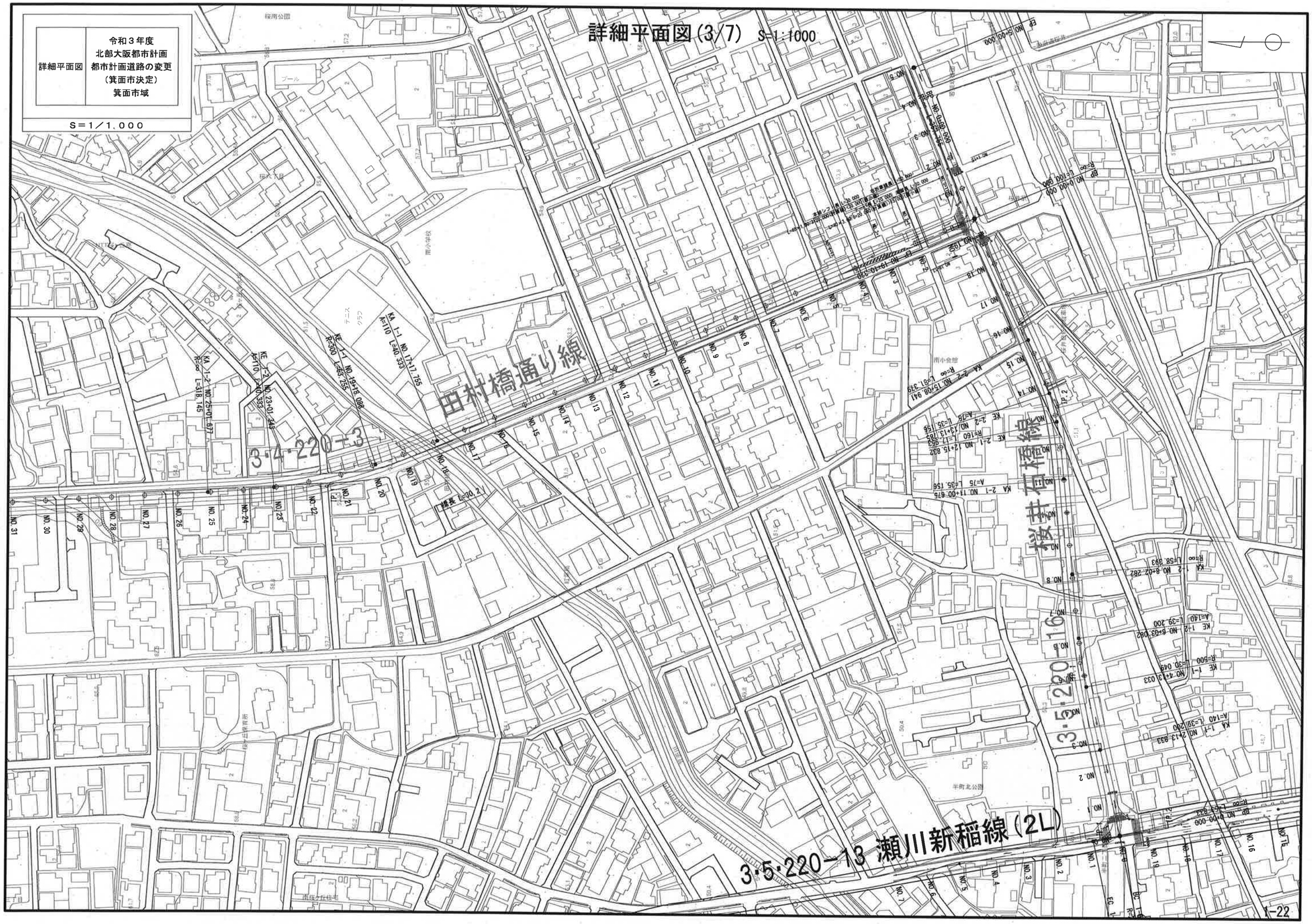

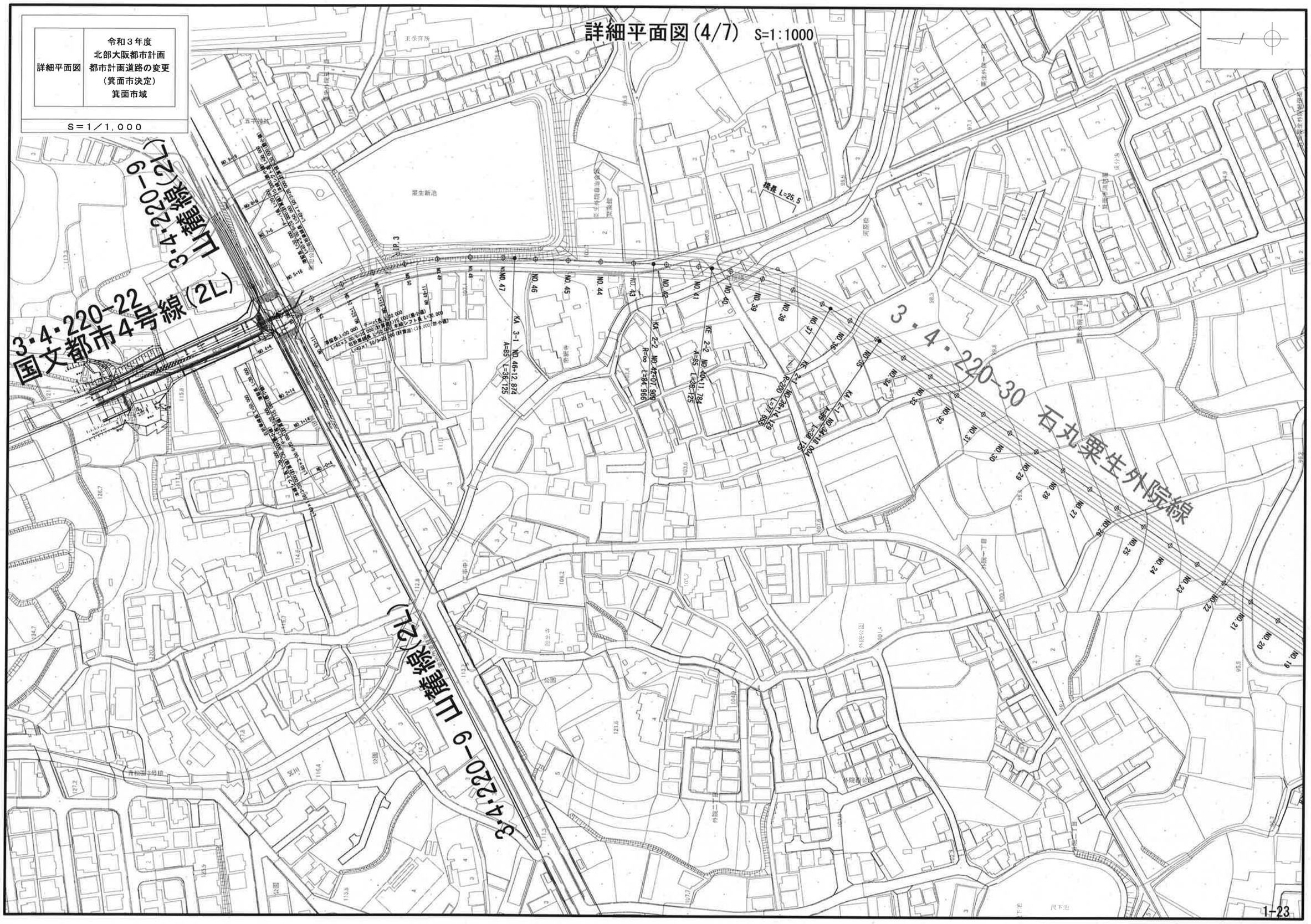
詳細平面図
令和３年度
北部大阪都市計画
都市計画道路の変更
（箕面市決定）
箕面市域
Ｓ＝１／１，０００
詳細平面図(4/7) S=1:1000
3・4・220-22
国文都市4号線(2L)
3・4・220-9 山麓線(2L)
3・4・220-30 石丸栗生外院線
栗生新池
東保育所
栗生外院自治会館
栗生外院一丁目
外院公園
橋長 L=25.5
NO.47
NO.46
NO.45
NO.44
NO.43
NO.42
NO.41
NO.40
NO.39
NO.38
NO.37
NO.36
NO.35
NO.34
NO.33
NO.32
NO.31
NO.30
NO.29
NO.28
NO.27
NO.26
NO.25
NO.24
NO.23
NO.22
NO.21
NO.20
NO.19

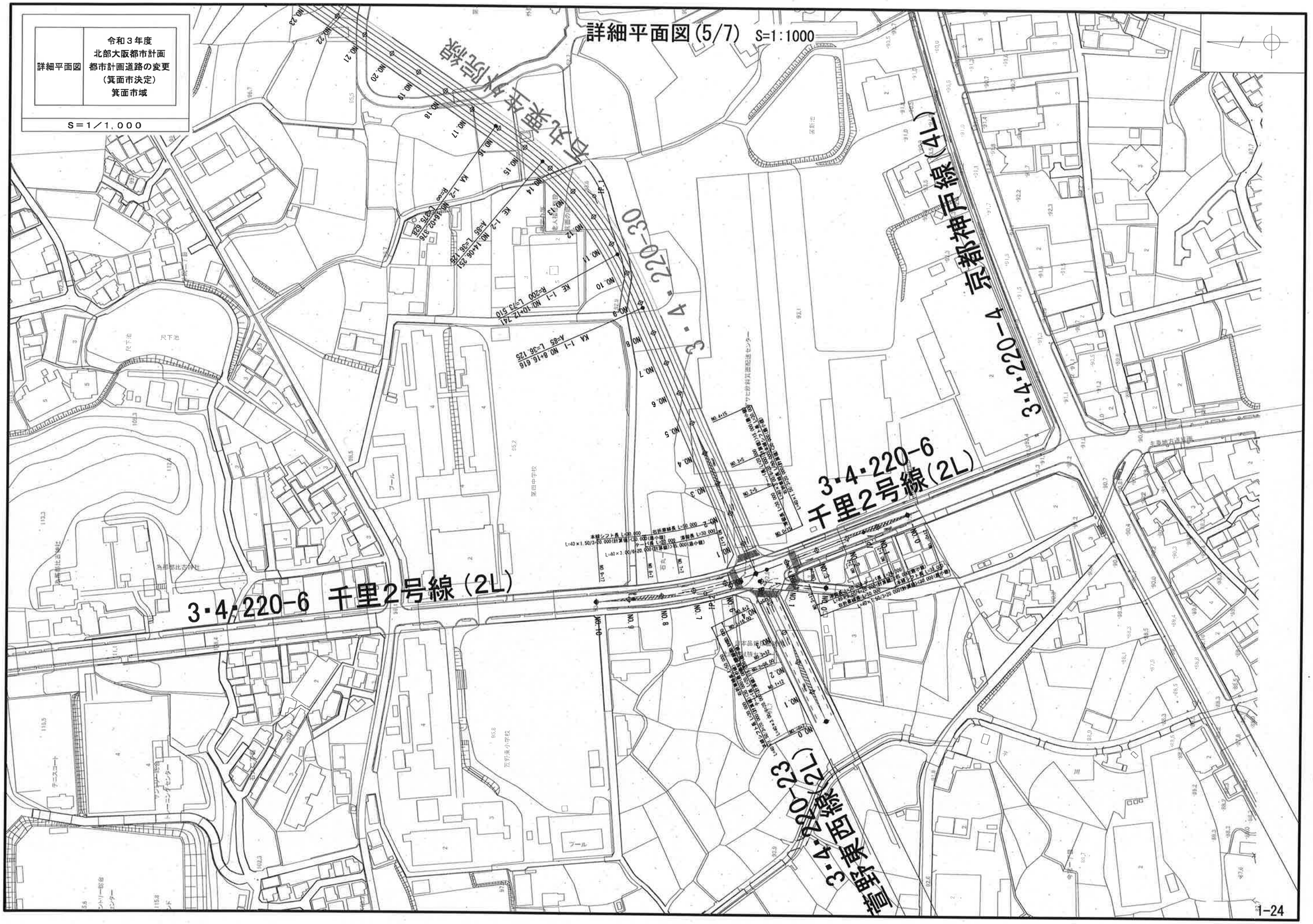
詳細平面図
令和３年度
北部大阪都市計画
都市計画道路の変更
（箕面市決定）
箕面市域
S＝1／1,000
詳細平面図(5/7) S=1:1000
京阪神急行電鉄
3・4・220-30
3・4・220-4
京阪神急行電鉄(4L)
3・4・220-6
千里2号線(2L)
3・4・220-6 千里2号線（2L）
3・4・220-23
阪急箕面線(2L)
尺下池
第四中学校
プール
荒野東小学校
テニスコート
1-24

詳細平面図	令和３年度 北部大阪都市計画 都市計画道路の変更 （箕面市決定） 箕面市域

Ｓ＝１／１，０００

詳細平面図（6/7） S=1:1000

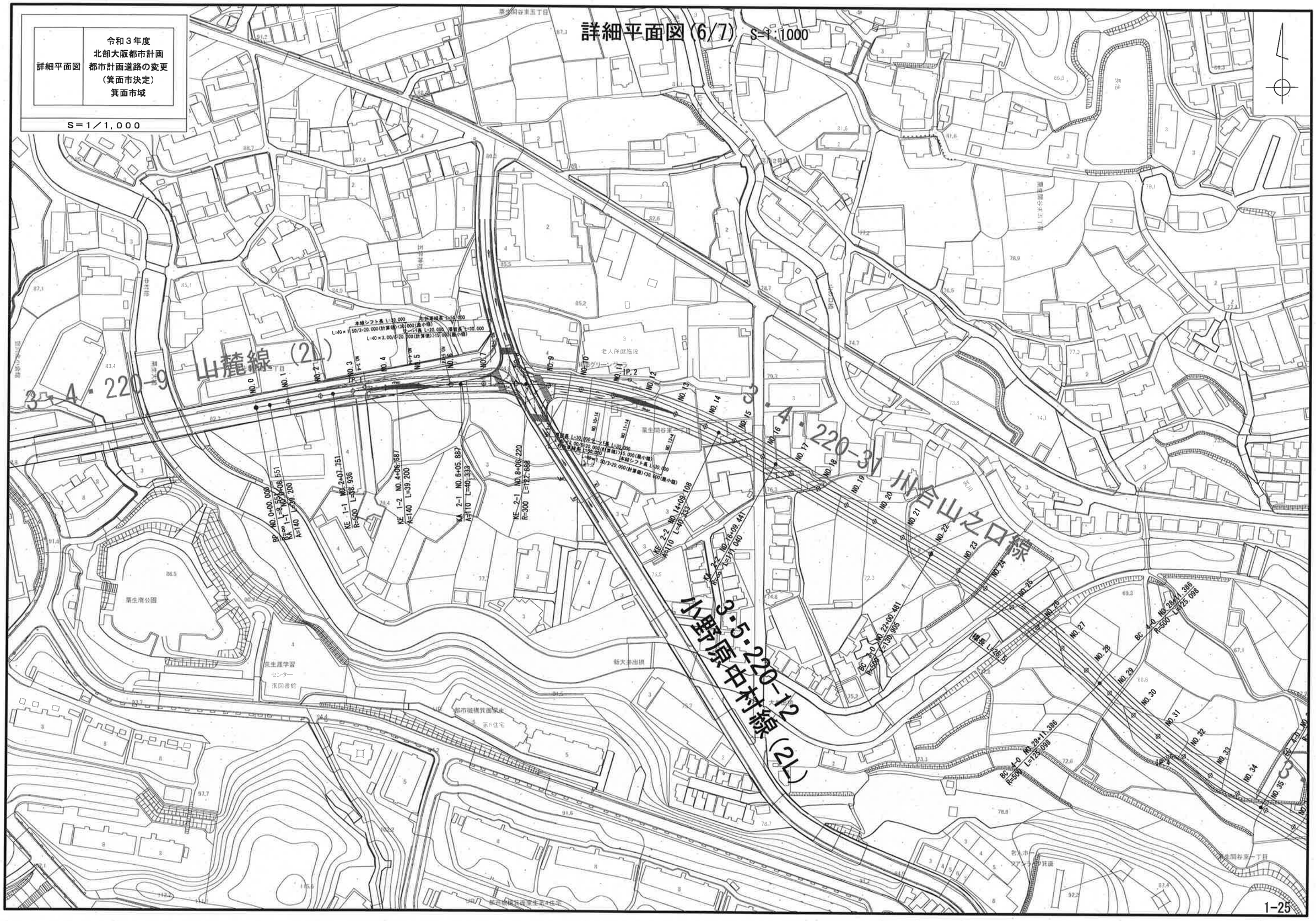

詳細平面図(7/7) S=1:1000

詳細平面図	令和３年度 北部大阪都市計画 都市計画道路の変更 （箕面市決定） 箕面市域

S＝1／1,000

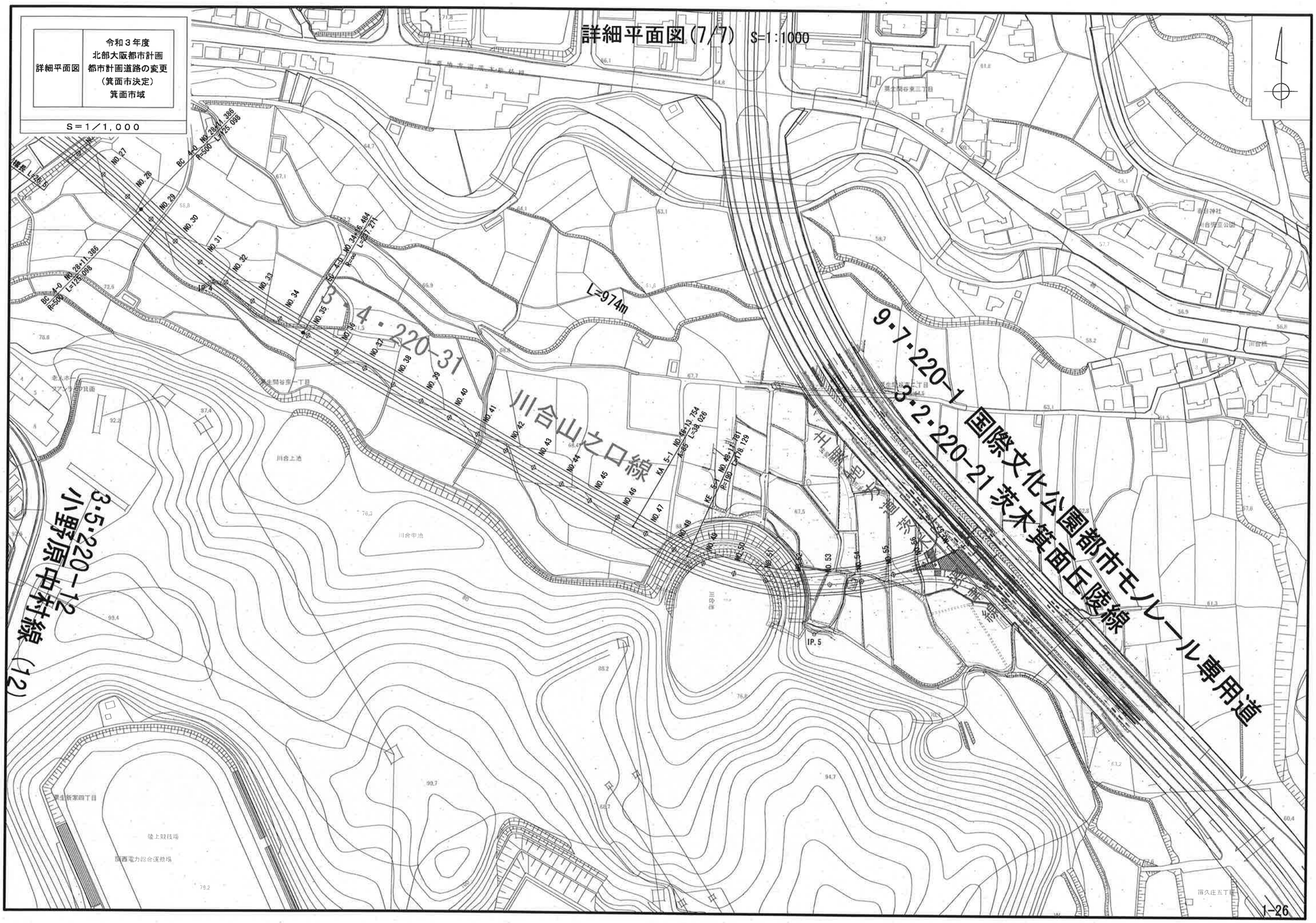
3・4・220-31
川合山之口線
L=974m
9・7・220-1 国際文化公園都市モノレール専用道
3・2・220-21 茨木箕面丘陵線
3・5・220-12 小野原中村線（12）
IP. 5
川合上池
川合中池
三谷川
茨木箕面丘陵線
NO. 27
NO. 28
NO. 29
NO. 30
NO. 31
NO. 32
NO. 33
NO. 34
NO. 35
NO. 36
NO. 37
NO. 38
NO. 39
NO. 40
NO. 41
NO. 42
NO. 43
NO. 44
NO. 45
NO. 46
NO. 47
NO. 48
NO. 49
NO. 50
NO. 51
NO. 52
NO. 53
NO. 54
NO. 55
NO. 56
BC 4+0 NO. 28+11.386 R=500 L=125.098
EC 4+0 NO. 34+16.484 R=∞ L=287.271
KA 5-1 NO. 46+13.754 R=85 L=38.026
KE 5-1 NO. 46+11.181 R=180 L=78.129
陸上競技場
関西電力総合運動場
川合神社
川合児童公園
川合橋
川
箕面市立第六中学校
箕面市立第五中学校
箕面市立第三中学校
箕面市立第四中学校
箕面市立第二中学校
箕面市立第一

北部大阪都市計画道路の変更（箕面市決定）　新旧対照表

上段：()内変更前

下段：変更後

種別	名称		位置			区域	構造				備考
	番号	路線名	起点	終点	主な経過地	延長	構造形式	車線の数	幅員	地表式の区間における鉄道等との交差の構造	
幹線道路	3・4・220-3	田村橋通り線	箕面市桜井一丁目地内	箕面市新稲五丁目地内	箕面市桜ヶ丘二丁目地内	約1,600m	地表式	2車線	(20m) 16m	幹線街路と平面交差3箇所	
	3・4・220-9	山麓線	箕面市粟生間谷西三丁目地内	箕面市箕面五丁目地内	箕面市白島二丁目地内	約4,440m	地表式	2車線	16m	幹線街路と平面交差5箇所 自動車専用道路御堂筋線と立体交差1箇所	
	3・5・220-16	桜井石橋線	箕面市百楽荘四丁目地内	箕面市半町二丁目地内	箕面市桜井二丁目地内	(約1,580m) 約1,030m	地表式	2車線	(10m) 12m	阪急電鉄箕面線と平面交差1箇所 幹線街路と平面交差4箇所	
	なお、箕面市桜井二丁目地内に阪急箕面線桜井駅前交通広場を設ける。									桜井駅前交通広場面積約1,800㎡	
	3・4・220-30	石丸粟生外院線	箕面市石丸一丁目地内	箕面市粟生外院五丁目地内	箕面市外院一丁目地内	約1,070m	地表式	2車線	16m	幹線街路と平面交差2箇所	
	3・4・220-31	川合山之口線	箕面市粟生間谷東一丁目地内	箕面市粟生間谷東二丁目地内	箕面市粟生間谷東一丁目地内	約970m	地表式	2車線	16m	幹線街路と平面交差2箇所	

緑豊かな北大阪都市
箕面市

箕み政第　１２６　号
令和４年（2022年）３月１６日

箕面市都市計画審議会会長　様

箕面市長　上　島　一　彦

北部大阪都市計画公園の変更について【付議】

標記のことについて、都市計画法第２１条第２項において準用する同法第１９条第１項の規定により、貴審議会の議決を求めたく、次のように付議します。

北部大阪都市計画公園の変更（箕面市決定）

北部大阪都市計画公園中、3・3・220-12 号皿池公園を次のように変更する。

種　別	名　称		位置	面積	備考
	番号	公園名			
近隣公園	3･3･220-12	皿池公園	箕面市粟生外院五丁目地内	約 1.5ｈａ	遊戯施設、修景施設、休養施設

理　由

北大阪急行線の延伸に伴い、人口増加が著しい彩都地区と新駅を結ぶ路線として、現在整備中の国文都市４号線と萱野東西線を結ぶ石丸粟生外院線を新たに都市計画決定しようとしているが、国文都市４号線との交差点を食い違いが発生しない安全な交差点とするために、国文都市４号線の中心線と石丸粟生外院線の中心線を合わせる必要があり、交差点の南東に位置する皿池公園の敷地の西側の一部を都市計画決定から削除して道路用地とするもの。

箕面市　都市計画図

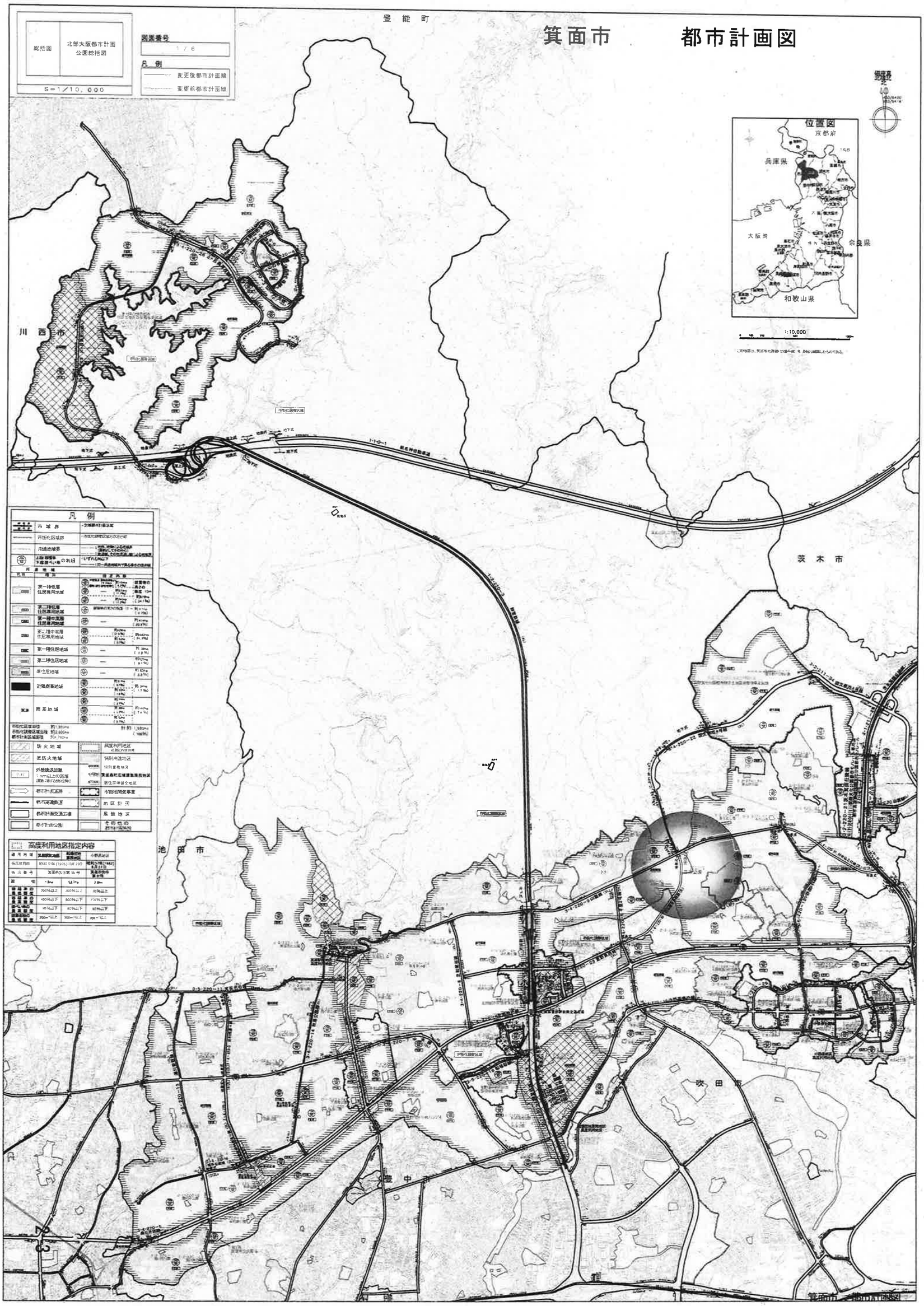
総括図
北部大阪都市計画
公園総括図
S＝1／10，000
図面番号
1 / 6
凡例
変更後都市計画線
変更前都市計画線
豊能町
箕面市
川西市
池田市
茨木市
吹田市
位置図
京都府
兵庫県
大阪湾
奈良県
和歌山県
1:10,000
凡例
市域界
市街化区域界
用途地域界
第一種低層住居専用地域
第二種低層住居専用地域
第一種中高層住居専用地域
第二種中高層住居専用地域
第一種住居地域
第二種住居地域
準住居地域
近隣商業地域
商業地域
防火地域
準防火地域
外壁後退距離
都市計画道路
都市高速鉄道
都市計画交通広場
都市計画公園
市街地開発事業
地区計画
風致地区
高度利用地区指定内容
箕面市　都市計画図

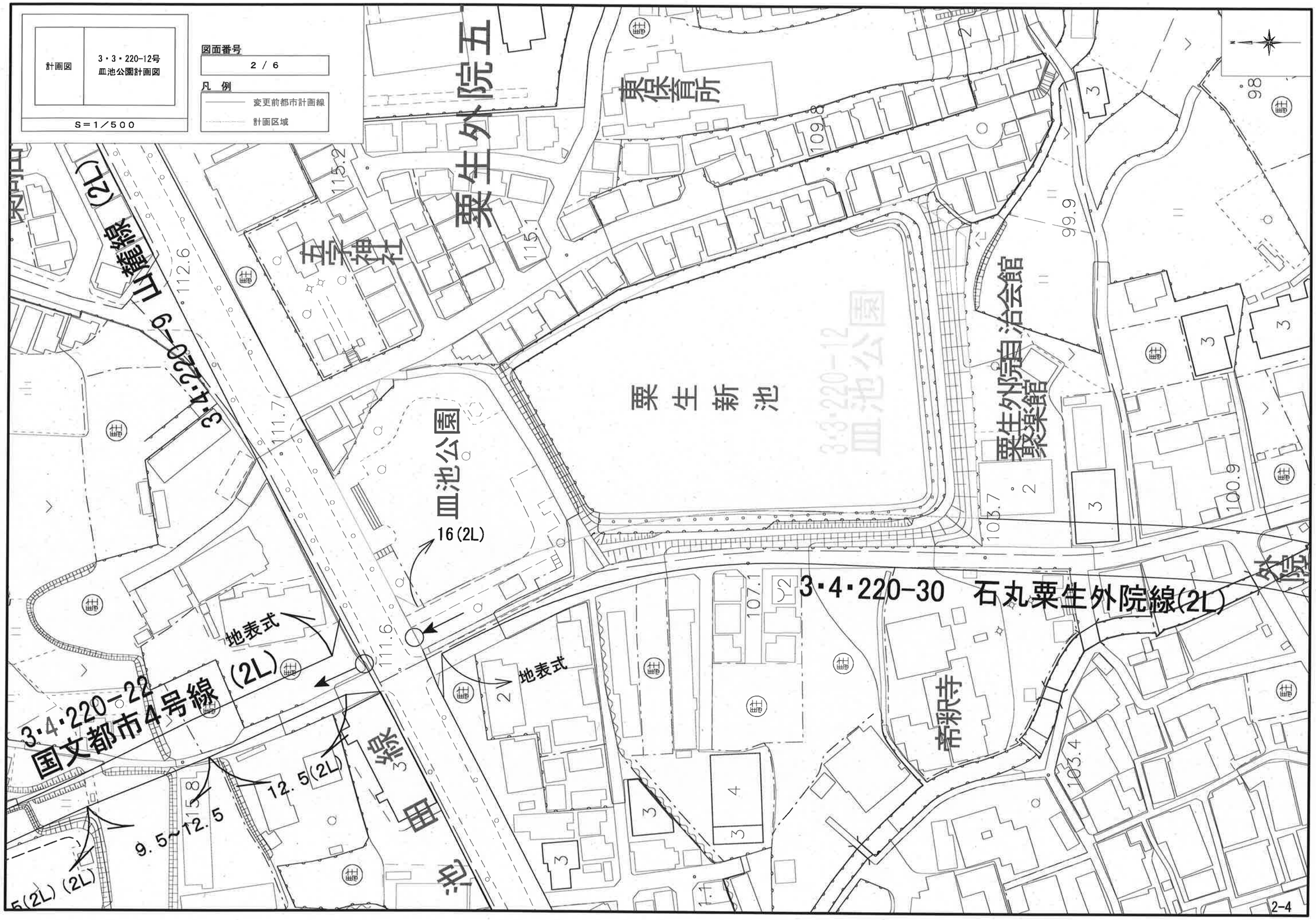
計画図
3・3・220-12号
皿池公園計画図
S＝1／500
図面番号
2 / 6
凡 例
変更前都市計画線
計画区域
3・4・220-9 山崎線 (2L)
3・4・220-22
国文都市4号線 (2L)
3・4・220-30 石丸粟生外院線(2L)
粟生外院五
保健所
粟生新池
粟生外院自治会館
聚楽館
皿池公園
16 (2L)
地表式
地表式
12.5(2L)
9.5~12.5
5(2L) (2L)
112.6
111.7
111.6
115.2
115.1
109.8
99.9
98
103.7
100.9
103.4
107.1

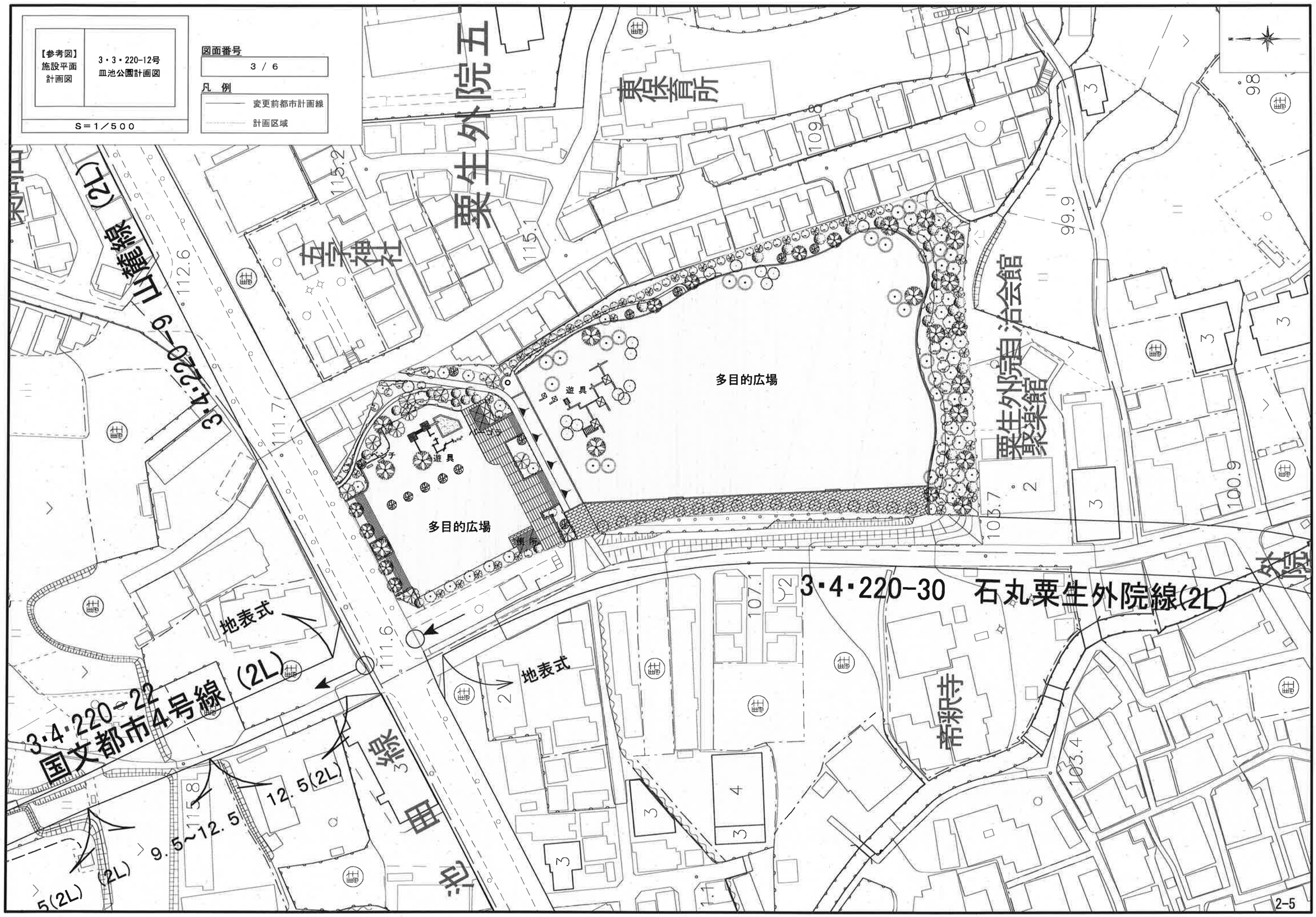
【参考図】
施設平面計画図
3・3・220-12号
皿池公園計画図
S＝1／500
図面番号
3 / 6
凡 例
変更前都市計画線
計画区域
3・4・220-9 山崎線 (2L)
3・4・220-30 石丸粟生外院線(2L)
3・4・220-22
国文都市4号線 (2L)
多目的広場
多目的広場
遊具
遊具
ベンチ
ハーフコート
粟生外院五
事務所
粟生外院
粟生外院自治会館
粟生外院集会館
地表式
地表式
12.5(2L)
9.5~12.5
5(2L)
(2L)
2-5

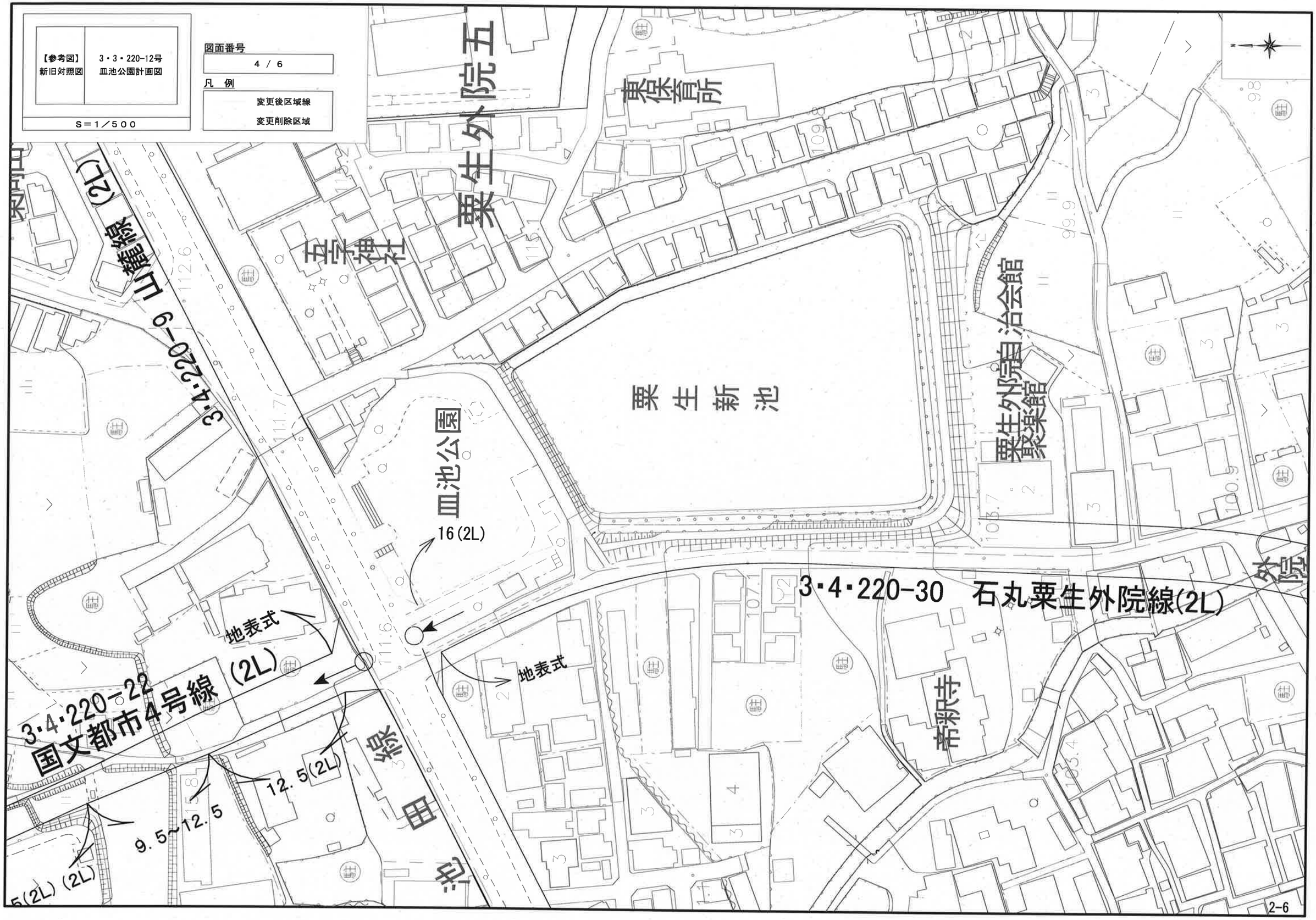
【参考図】
新旧対照図
3・3・220-12号
皿池公園計画図
S＝1／500
図面番号
4 / 6
凡 例
変更後区域線
変更削除区域
3・4・220-9 山崎線 (2L)
3・4・220-22
国文都市4号線 (2L)
3・4・220-30 石丸粟生外院線(2L)
粟生外院五
粟生新池
粟生外院自治会館
粟生外院集楽館
皿池公園
16 (2L)
地表式
地表式
12.5(2L)
9.5~12.5
5(2L) (2L)
2-6

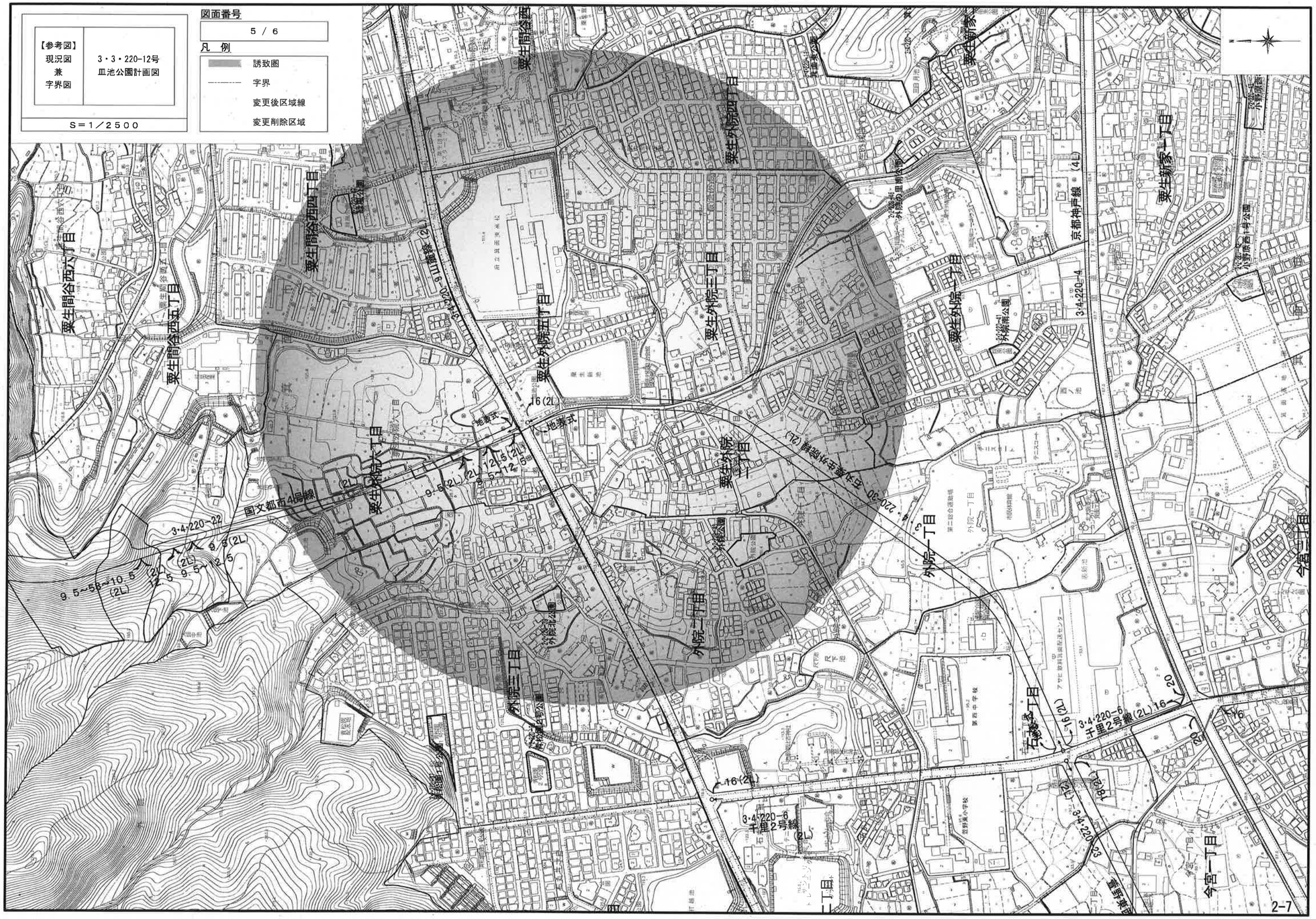
【参考図】
現況図
兼
字界図
3・3・220-12号
皿池公園計画図
S＝1／2500
図面番号
5 / 6
凡 例
誘致圏
字界
変更後区域線
変更削除区域
粟生間谷西
粟生間谷西四丁目
粟生間谷西六丁目
粟生間谷西五丁目
粟生外院五丁目
粟生外院四丁目
粟生外院三丁目
粟生外院二丁目
粟生外院一丁目
粟生新家一丁目
外院一丁目
外院二丁目
外院三丁目
外院六丁目
外院五丁目
今宮一丁目
京都神戸線
国文都市4号線
3・4・220-22
3・4・220-30
3・4・220-6
千里2号線
3・4・220-23
3・4・220-4
6 (2L)
16 (2L)
地表式
2-7

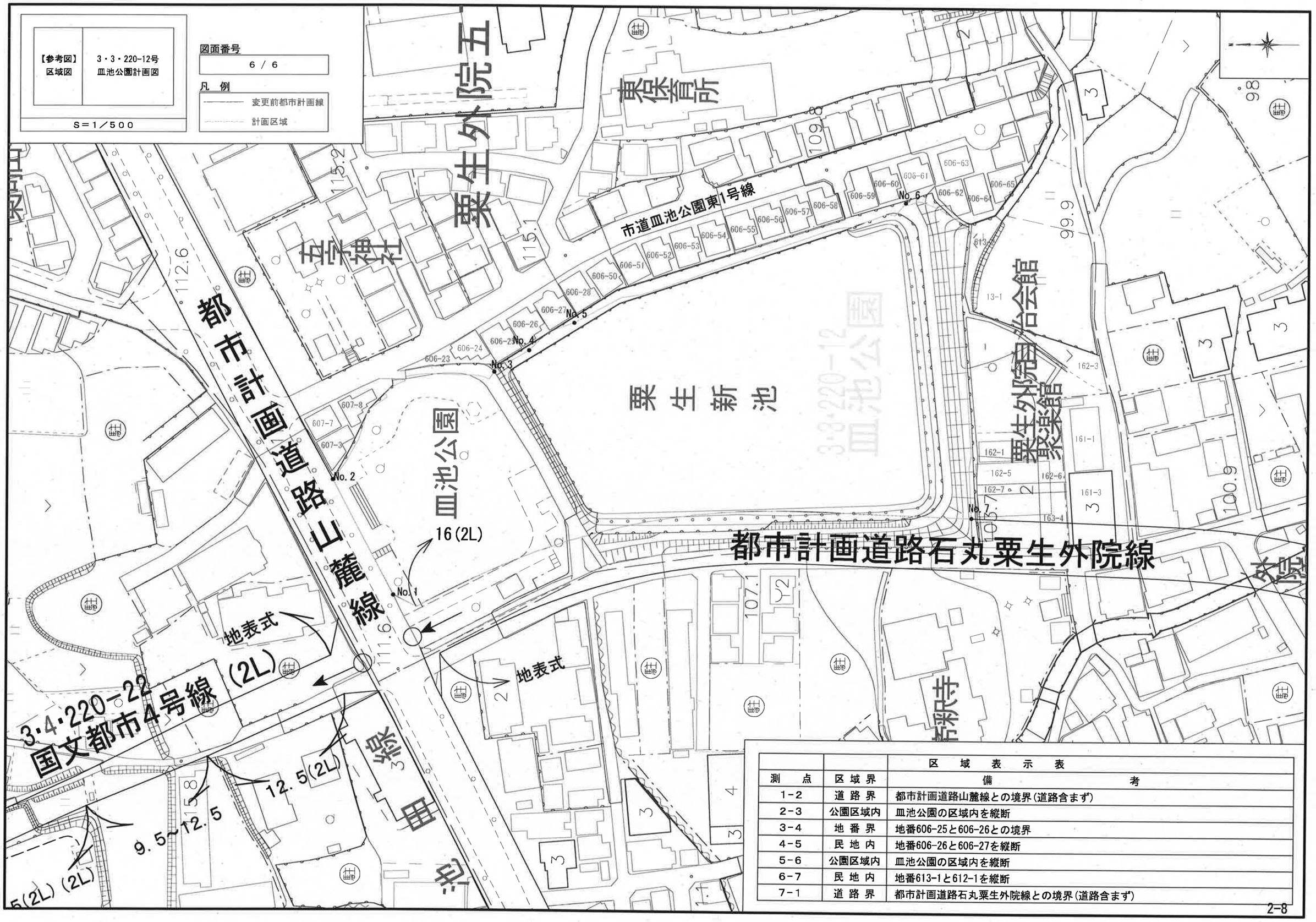

区 域 表 示 表

測 点	区 域 界	備 考
1－2	道 路 界	都市計画道路山麓線との境界(道路含まず)
2－3	公園区域内	皿池公園の区域内を縦断
3－4	地 番 界	地番606-25と606-26との境界
4－5	民 地 内	地番606-26と606-27を縦断
5－6	公園区域内	皿池公園の区域内を縦断
6－7	民 地 内	地番613-1と612-1を縦断
7－1	道 路 界	都市計画道路石丸粟生外院線との境界(道路含まず)

【参考資料】新旧対照表

旧：上段
新：下段

種　別	名　称		位置	面積	備考	摘要
	番号	公園名				
近隣公園	3・3・220−12	皿池公園	箕面市粟生外院 五丁目地内	約1.7ha 約1.5ha		既決日：昭和45年3月30日 面積の増減：約0.2ha

緑豊かな北大阪都市
箕面市

箕地北第112号
令和4年（2022年）3月15日

箕面市都市計画審議会会長　様

箕面市長　上島一彦

新病院予定地の整備に関する検討状況について【報告】

標記のことについて、現在の検討状況を次のように報告します。

【案件３】

新病院予定地の整備に関する検討状況について

1.　箕面市立病院の移転について

2.　新船場北公園の廃止について

3.　今後のスケジュール

令和4年3月

箕面市

1．箕面市立病院の移転について

（１）船場地区の概要

船場地区は、本市市街地の中央部に位置し、本市**立地適正化計画において中部都市機能誘導区域に位置づけ**、都市的発展を想定している地域である。

令和5年度を目標に、御堂筋線（難波、梅田、新大阪等）と直結する北大阪急行線が千里中央駅から「かやの中央地区（箕面新都心）」まで延伸される予定である。

船場地区のほぼ中央部分に新駅「箕面船場阪大前駅」が設置される。

（2）建替え場所の選定について

①現状

昭和56年7月に開院した箕面市立病院は、すでに開院から40年近くが経過し、施設･設備の老朽化が深刻な状況となっている。

②箕面市立病院リニューアル調査検討（H29年度）

・箕面市立病院の施設・設備について、現状分析と課題抽出

・**「現地建替え」**または**「COM1 号館跡地＋新船場北公園への移転建替え」**の両者に客観的な優劣はないとの結論

（3）建替え場所の決定について（H29年12月）

新駅（箕面船場阪大前駅）から近く、患者の利便性向上が期待できることなどから、平成29年第4回箕面市議会定例会において**市立病院の船場COM1号館跡地+新船場北公園への移転建替え**が、本会議で可決･決定された。

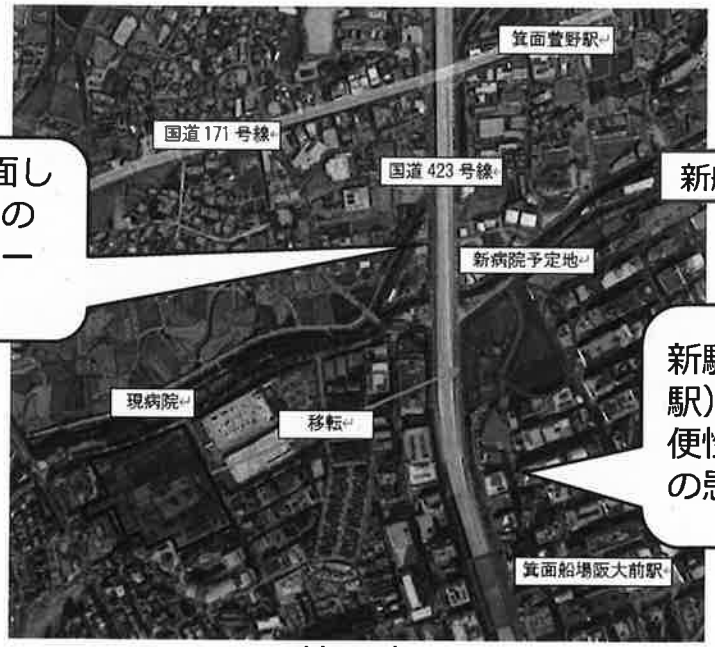

国道 423 号に面しており、災害時の患者搬送がスムーズにできる

新船場北公園

新駅（箕面船場阪大前駅）から近く、患者の利便性の向上や市内外からの患者増加が期待できる

2．新船場北公園の廃止について

（1）現状

・昭和40年代に計画されて以降、**調整池として利用**されており、**当該区域全体が未着手**のまま現在に至っている。
・**現在、閉鎖**しており、**利用することはできない。**

名称	新船場北公園		
種類	街区公園		
周辺用途地域	商業地域		
告示年月日	告示番号	面積（ha）	備考
S47年６月３日	市告示第 27号	0.74	－
H元年12月11日	市告示第 88号		名称変更
H16年12月28日	市告示第116号		名称変更

2．新船場北公園の廃止について

（2）廃止による影響

① 新船場北公園の利用効果

・街区公園の定義とは「街区に居住する者の利用に供することを目的とする公園」とされている。新船場北公園は大阪船場繊維卸商団地区域内に位置し、**周辺は商業地で（用途地域：商業）業務施設や商業施設が大部分**を占めており、**居住する人口が少ないため、遊び場やスポーツ、レクリエーション等についての利用効果は低く、現在の誘致圏内に居住のかたは、近隣の街区公園や児童公園などを利用可能である。**

② 新船場北公園の防災効果

・周辺は土地区画整理事業実施区域であり、耐火建築物が大部分を占めているため、延焼危険度、避難危険度が極めて低いため、**防災（避難地）としての効果は低い**。

> ※ **都市公園法上の扱い**
> 新船場北公園（都市計画公園）は**現状未開設であるため、都市公園法の適用は受けない**。

（3）新病院予定地の整備計画

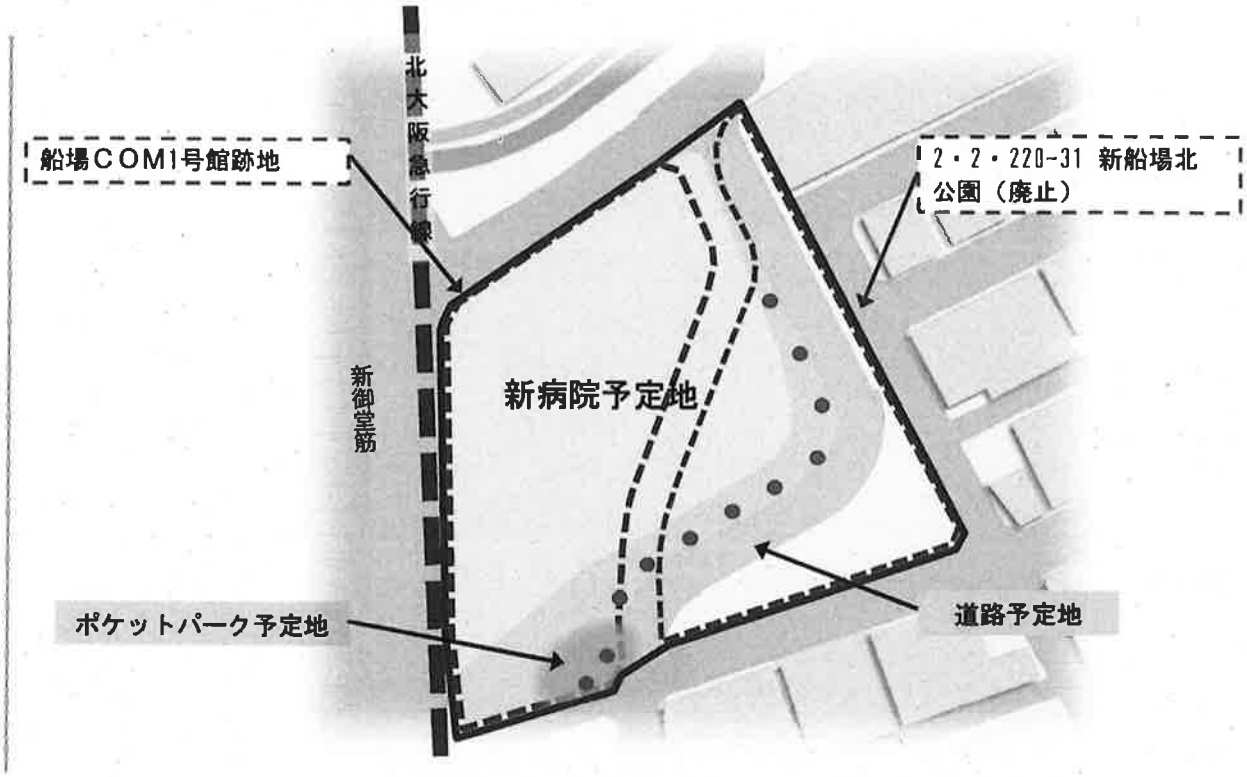

（4）ポケットパークについて

・近年、病院においては**病院敷地内に一般の人にも公開される緑地や空地（オープンスペース）を設けることが多く**、周辺住民の憩いの場やコミュニケーションの場として、**公園的な利用をするケースが多い。**

・現整備計画は上記の緑地や空地（オープンスペース）に加え、誰でも利用できるポケットパークを整備することで、**地域内に利用可能な公園機能が新たに創出されることとなり、利用者等の公益性や快適性が向上する。**

3．今後のスケジュール

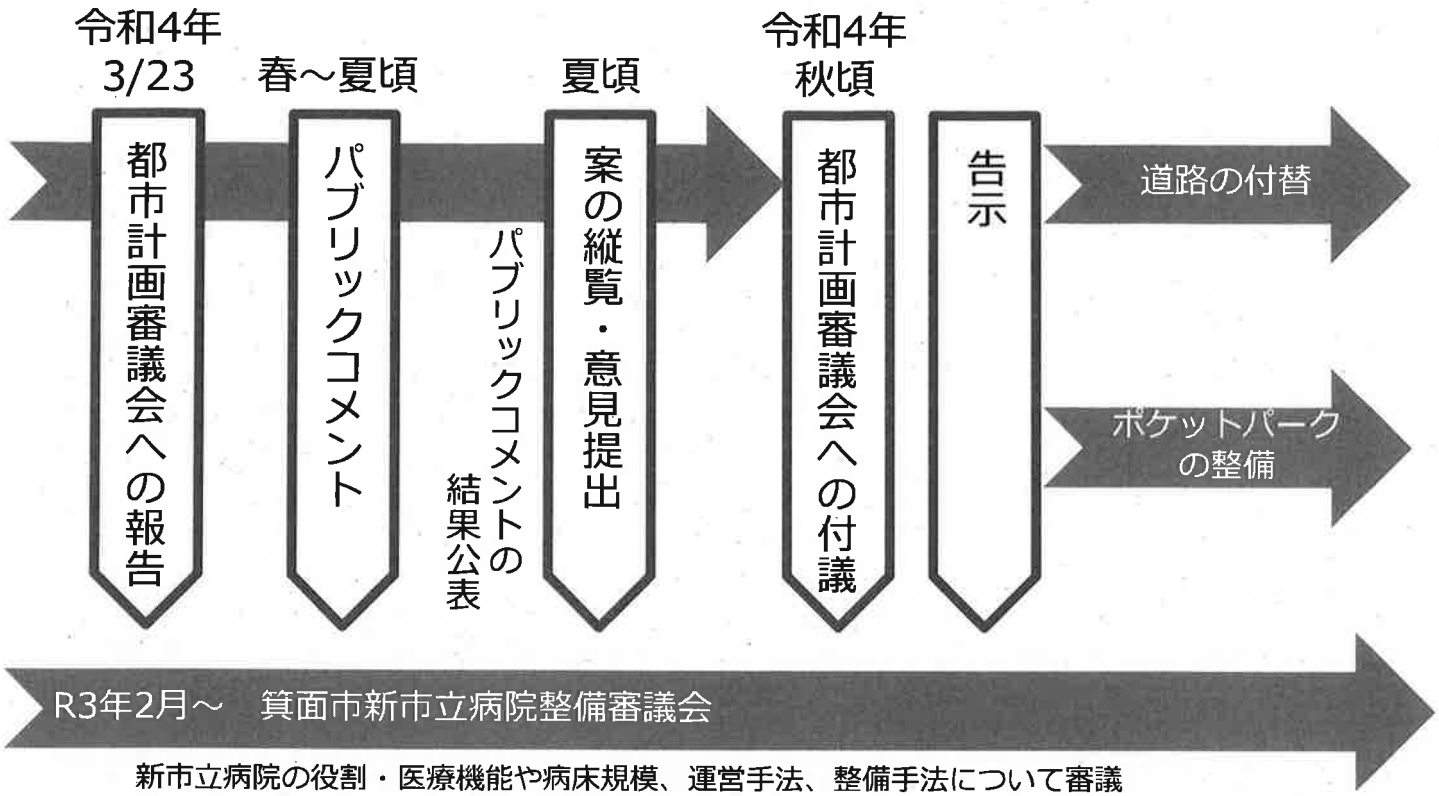
令和4年
3/23
都市計画審議会への報告
春～夏頃
パブリックコメント
パブリックコメントの
結果公表
夏頃
案の縦覧・意見提出
令和4年
秋頃
都市計画審議会への付議
告示
道路の付替
ポケットパーク
の整備
R3年2月～　箕面市新市立病院整備審議会
新市立病院の役割・医療機能や病床規模、運営手法、整備手法について審議

緑豊かな北大阪都市
箕面市

箕地北第113号
令和4年（2022年）3月15日

箕面市都市計画審議会会長　様

箕面市長　上島一彦

大阪府箕面市長之印

箕面船場駅前地区の地区計画等に関する検討状況について【報告】

標記のことについて、現在の検討状況を次のように報告します。

説明資料

【案件４】

箕面船場駅前地区の地区計画等の検討状況について（報告）

令和４年３月

箕　面　市

目次

１．船場地区について

２．船場地区の地区計画について

３．現在の地区施設について

４．地区施設の追加について

５．その他

６．今後のスケジュール

1．船場地区について

船場地区の概要

船場地区は、本市市街地の中央部に位置し、本市立地適正化計画において中部都市機能誘導区域に位置づけ、都市的発展を想定している地域である。

令和5年度を目標に、御堂筋線（難波、梅田、新大阪等）と直結する北大阪急行線が千里中央駅から「かやの中央地区（箕面新都心）」まで延伸される予定である。

船場地区のほぼ中央部分に新駅「箕面船場阪大前駅」が設置される。

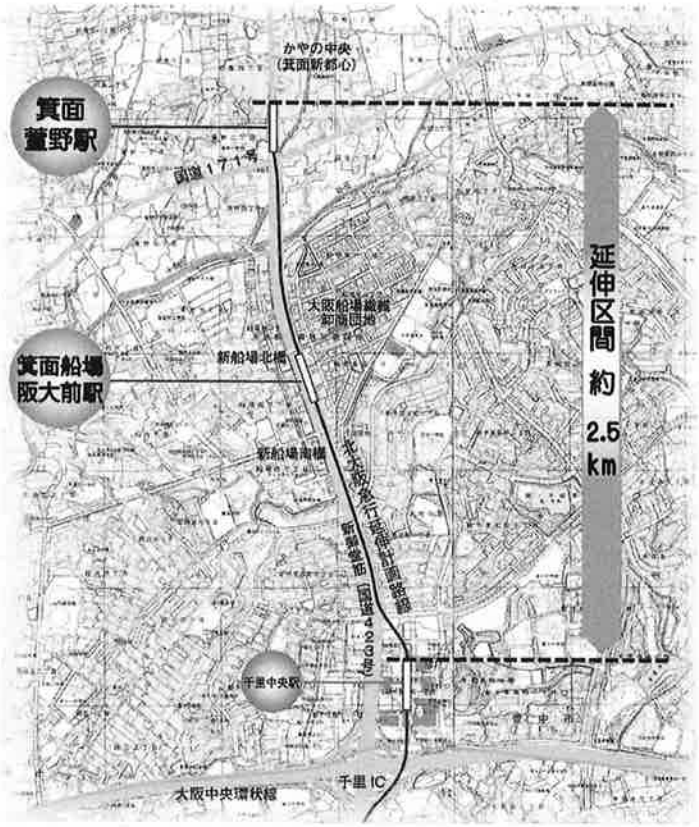

2．船場地区の地区計画について

『北部大阪都市計画
箕面船場駅前地区地区計画』

地区計画区域面積：約4.4ha

箕面船場阪大前駅の周辺エリアにおいては、新駅設置を見据えて平成２９年に地区計画を定めており、地区内において「文教・芸術」「住宅・商業」「にぎわい交流」というテーマを持たせるなど、駅前に相応しい機能と土地利用を促し、船場地区再生の起爆剤となるまちづくりを目指している。

北大阪急行線の延伸が具体化し、それに伴い新駅の設置が進められる中で、駅前となる本地区では、歩行を中心としたまちを形成しつつ、新駅立地による地区ポテンシャルの向上を活かした土地利用の更なる高度化・多目的化が期待されている。

「地区計画の目標」抜粋

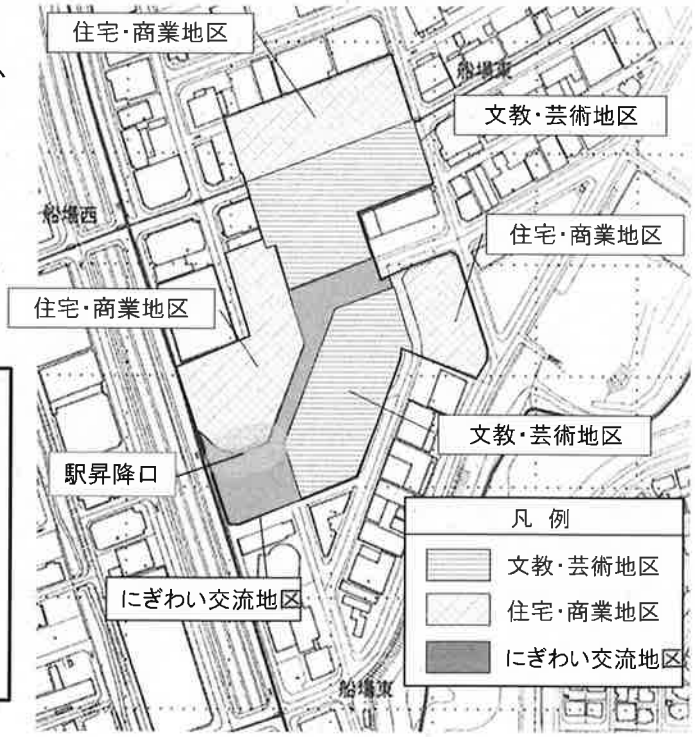

3．現在の地区施設について

多目的広場に接続する歩行者連絡通路

街の中心は2階レベルであり、中央に整備を予定している多目的広場がにぎわい、交流の拠点となる。

地区計画においては将来、周辺エリアへ人の動線が広がるように2階レベルで歩行者連絡通路を地区施設として決定している。

2階レベルと地上（1階）レベルとの連絡については、南側に多目的広場からの動線と、北側に歩行者連絡通路からの動線を確保している。

4．地区施設の追加について

多目的広場と連続する広場の追加

この度、建設予定の商業施設等（民間開発）の計画が具体化し、調整の結果、憩い空間・市民相互の交流空間である現多目的広場と連続し、一体的に利活用できる屋上広場を確保できることになったため、地区計画を変更し、当該広場を地区施設として位置づけることにより、将来にわたってその機能を担保する。

5．その他

かき又はさくの構造の制限の変更

現地区整備計画において、「かき又はさくの構造の制限」については、「壁面の位置の制限により建築物が後退した範囲内は、建築物、擁壁その他工作物で、道路面の高さより突き出るものを設けてはならない。」と規定されている。

しかし、当該地区においては、景観の向上・安全で快適な通行空間の確保のため無電柱化が計画されており、壁面の位置の制限により建築物が後退した範囲内に無電柱化に必要な設備（地上機器）を設置できるよう、地区整備計画を変更する。

地上機器の設置例

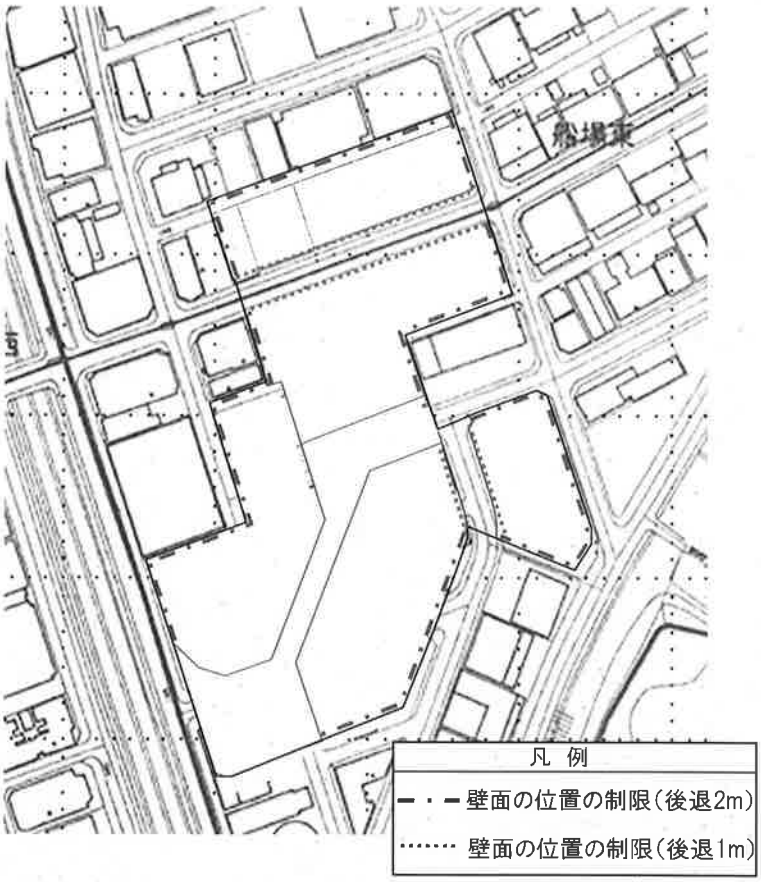
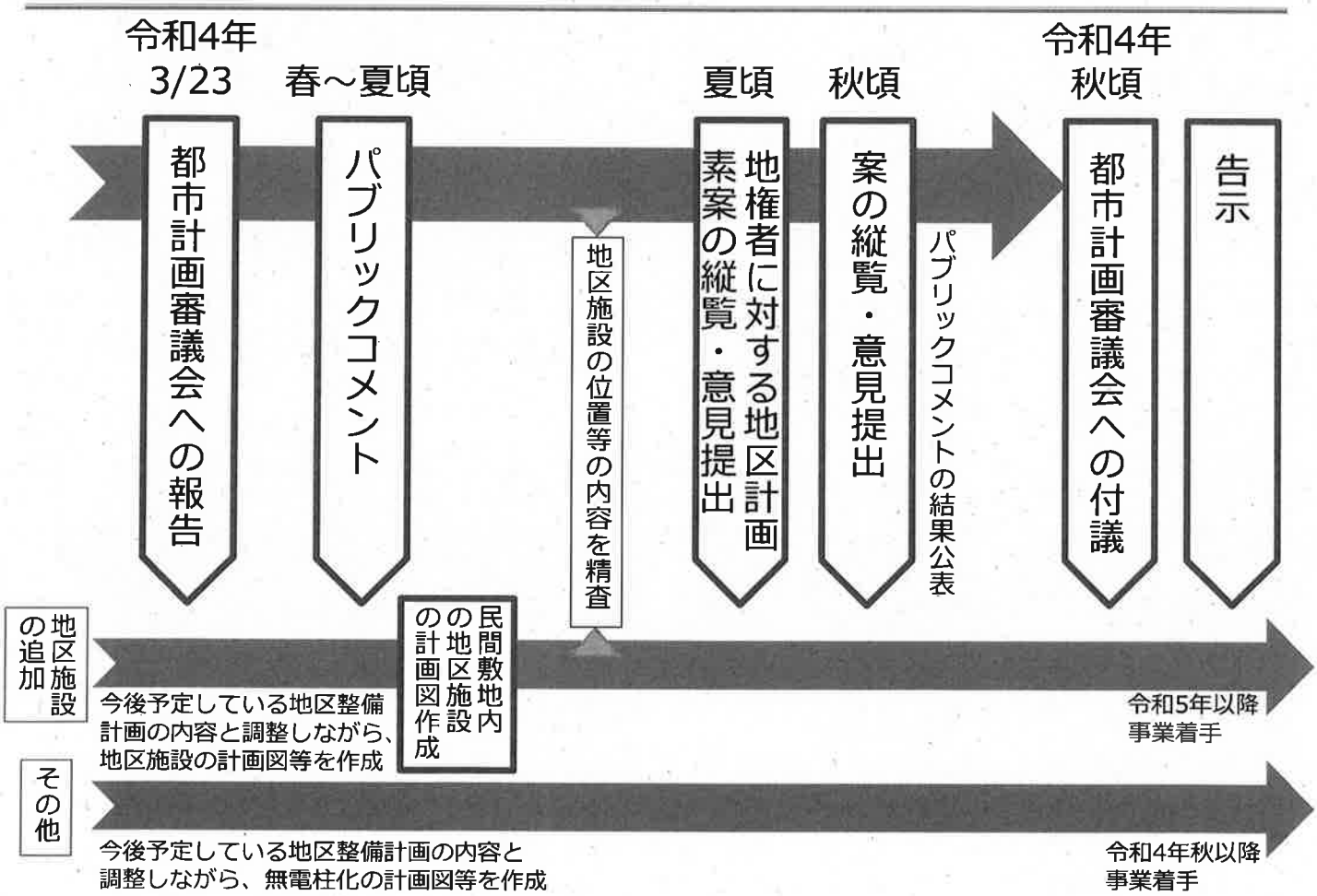
6．今後のスケジュール