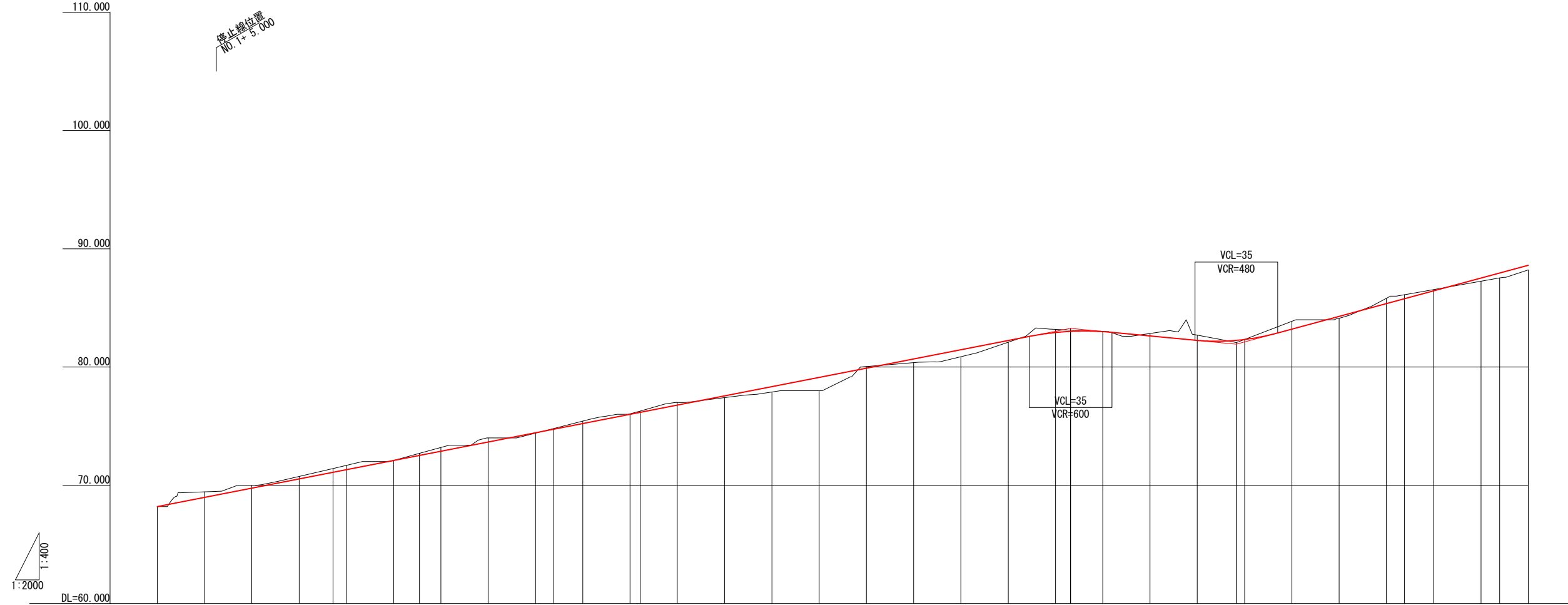


令和3年度
 北部大阪都市計画
 都市計画道路の変更
 （箕面市決定）
 箕面市域

縦断図(1/9)

【田村橋通り線 (W=12m)】

V=1:400
 H=1:2000



勾配	68.200																				83.289			81.937														
盛土高		0.030																			0.140	0.450	1.120	0.310	0.590	0.140		0.197	0.156		0.276	0.426	0.386					
切土高	0.470	0.240	0.220	0.321	0.370	0.175	0.320	0.340	0.068	0.210	0.040	0.112	0.220	0.140		0.262	0.104	0.002	0.199	0.438	0.008	0.664	0.444	0.332	0.104													
計画高	68.200	68.980	69.760	70.540	71.099	71.320	72.100	72.525	72.880	73.660	74.440	74.742	75.220	76.000	76.168	76.780	77.560	78.340	79.120	79.900	80.680	81.460	82.240	82.918	83.016	82.998	82.631	82.252	82.257	82.337	83.206	84.286	85.366	85.778	86.446	87.526	87.956	88.606
地盤高	68.20	69.45	70.00	70.76	71.42	71.69	72.10	72.70	73.20	74.00	74.41	74.81	75.43	76.04	76.28	77.00	77.42	77.89	78.00	80.04	80.37	80.87	82.10	83.18	83.12	83.00	82.83	82.69	82.06	83.87	84.13	85.81	86.11	86.55	87.25	87.53	88.22	
累加距離	0.000	20.000	40.000	60.000	74.323	80.000	100.000	110.895	120.000	140.000	160.000	167.744	180.000	200.000	204.315	220.000	240.000	260.000	280.000	300.000	320.000	340.000	360.000	380.000	386.393	400.000	420.000	440.000	456.504	460.000	480.000	500.000	520.000	527.623	540.000	560.000	567.956	580.000
単距離	0.000	20.000	20.000	20.000	14.323	5.677	20.000	10.895	9.105	20.000	20.000	7.744	12.256	20.000	4.315	15.685	20.000	20.000	20.000	20.000	20.000	20.000	20.000	20.000	6.393	13.607	20.000	20.000	16.504	3.496	20.000	20.000	20.000	7.623	12.377	20.000	7.956	12.044
測点	BP	NO.1	NO.2	NO.3	KA 1-1	NO.4	NO.5	KE 1-1	NO.6	NO.7	NO.8	KE 1-2	NO.9	NO.10	KA 1-2	NO.11	NO.12	NO.13	NO.14	NO.15	NO.16	NO.17	NO.18	NO.19	+6.393	NO.20	NO.21	NO.22	+16.504	NO.23	NO.24	NO.25	NO.26	KA 2-1	NO.27	NO.28	KE 2-1	NO.29
曲率		R=∞ L=74.323		L=36.571 A=160		L=56.849 R=700		L=36.571 A=160		R=∞ L=323.308										A=110 L=40.333		R=300 L=42.069																
片勾配	1:500																																					
幅																																						

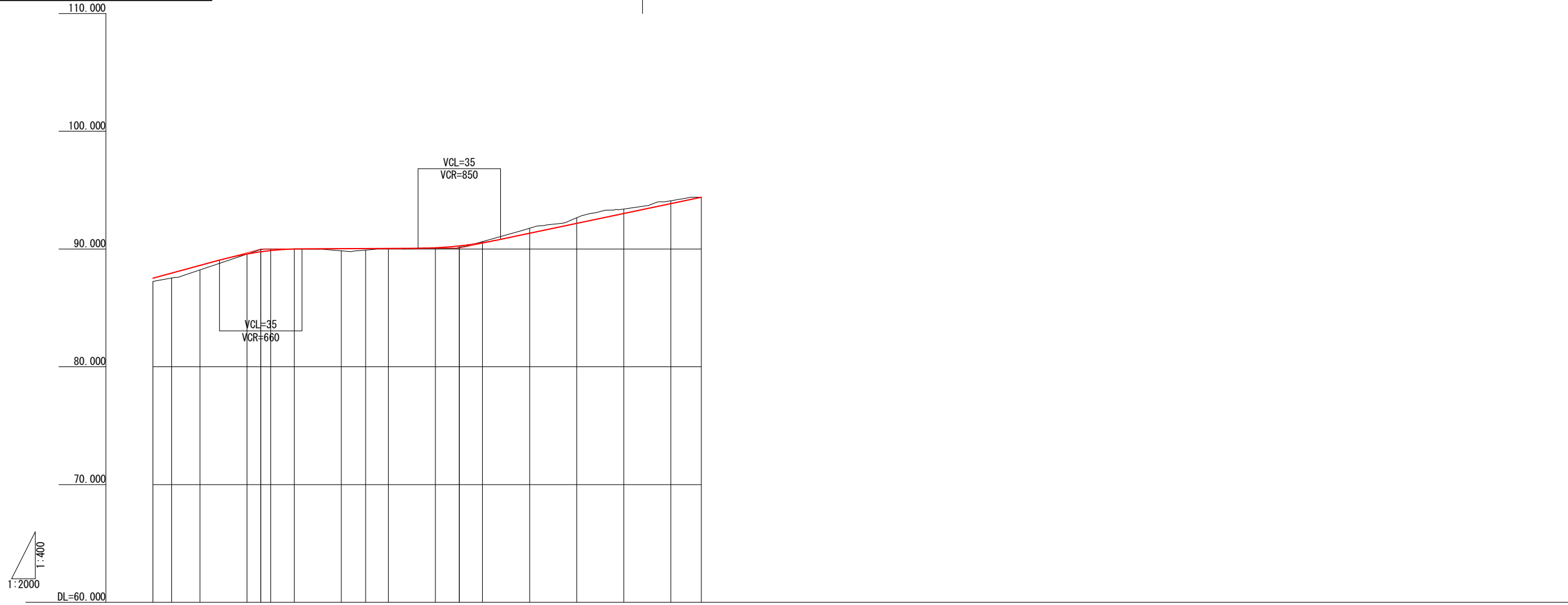
令和3年度
 北部大阪都市計画
 都市計画道路の変更
 （箕面市決定）
 箕面市域

縦断図(2/9)

【田村橋通り線 (W=12m)】

V=1:400
 H=1:2000

停止線位置
 NO.38+8.000



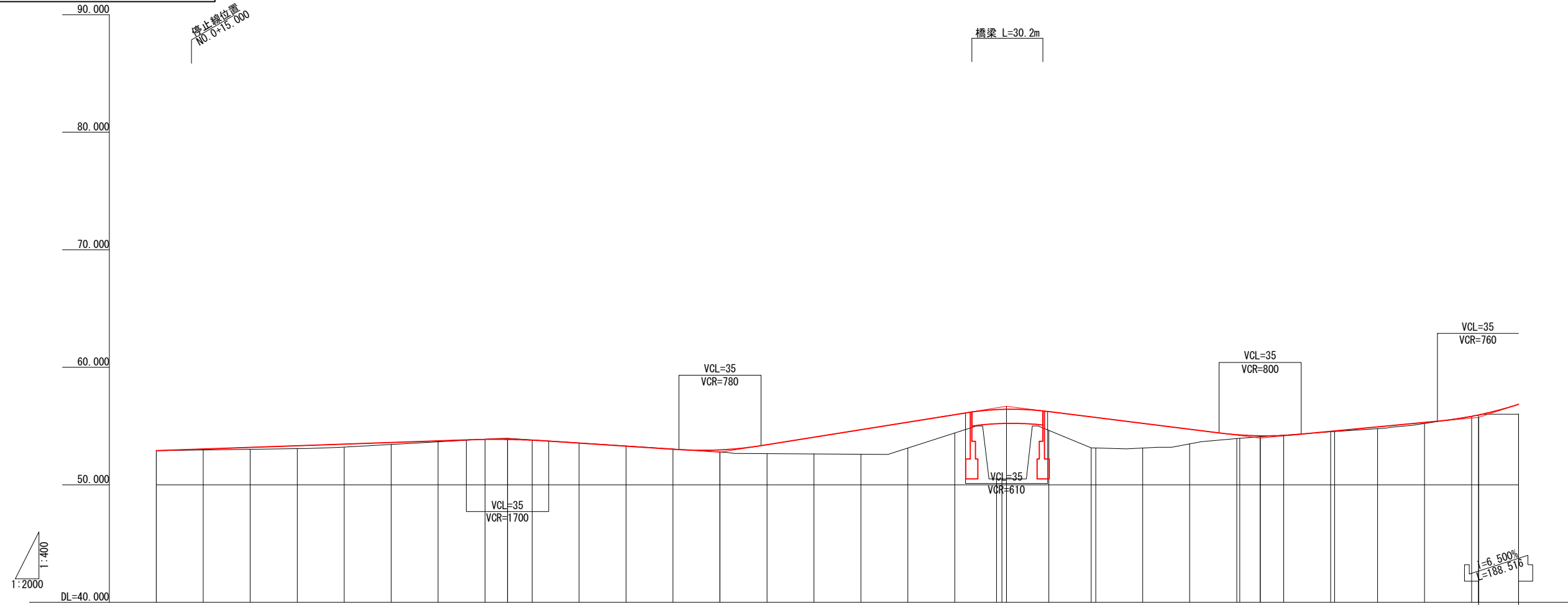
勾配	i=5.400% L=149.311		90.000	i=0.100% L=84.335	90.084	i=4.200% L=102.154	94.400
盛土高	0.276	0.426	0.386	0.023	0.184	0.135	0.054
切土高				0.182	0.140		
計画高	87.526	87.956	88.606	89.583	89.768	89.870	90.006
地盤高	87.251	87.531	88.221	89.561	89.951	90.011	90.006
累加距離	20.000	560.000	567.956	580.000	600.000	605.815	610.026
単距離	7.956	12.044	20.000	5.815	4.211	9.974	20.000
測点	NO.28	KE 2-1	NO.29	NO.30	+5.815 KE 2-2	NO.31	NO.32
曲率	A=110 L=40.333		R=300 L=42.069	A=110 L=40.333		R=∞ L=142.544	
片勾配	3.000	3.000	1.500	1.500	1.500	1.500	1.500
幅							

令和3年度
 北部大阪都市計画
 都市計画道路の変更
 （箕面市決定）
 箕面市域

縦断図(3/9)

【田村橋通り線 (W=16m)】

V=1:400
 H=1:2000



勾配	52.900	i=0.700% L=149.527		53.947	i=1.300% L=90.473		52.771	i=3.200% L=122.000		56.675	i=2.500% L=108.000		53.975	i=1.900% L=93.000		55.742																
盛土高	0.070	0.150	0.230	0.260	0.170	0.080	0.167	0.761	1.421	2.091	2.201	1.561	5.886	3.325	1.595	2.636	2.095	1.245	0.388	0.087	0.036	0.155	0.095	0.003	0.023	0.847						
切土高	0.010				0.018	0.101	0.034	0.019	0.019	0.019	0.019	0.019	0.019	0.019	0.019	0.019	0.019	0.019	0.019	0.019	0.019	0.019	0.019	0.019	0.019	0.019	0.019					
計画高	52.900	53.040	53.180	53.320	53.460	53.600	53.740	53.862	53.859	53.796	53.551	53.291	53.031	52.967	53.411	54.051	54.691	55.331	55.971	56.396	56.425	56.225	55.725	55.225	54.725	54.200	54.545	54.925	55.305	55.683	56.047	
地盤高	52.91	52.97	53.03	53.09	53.20	53.43	53.66	53.88	53.96	53.83	53.57	53.31	53.05	52.80	52.65	52.63	52.60	53.13	54.41	55.50	55.50	54.63	53.13	53.48	53.98	54.08	54.53	54.77	55.21	55.82	56.00	
累加距離	0.000	20.000	40.000	60.000	80.000	100.000	120.000	140.000	149.527	160.000	180.000	200.000	220.000	240.000	260.000	280.000	300.000	320.000	340.000	357.755	367.000	380.000	398.000	420.000	440.000	460.000	470.000	480.000	500.000	520.000	540.000	560.000
単距離	0.000	20.000	20.000	20.000	20.000	20.000	20.000	20.000	9.527	10.473	20.000	20.000	20.000	20.000	20.000	20.000	20.000	20.000	20.000	17.755	12.755	18.000	19.992	20.000	20.000	8.657	10.000	20.000	18.323	20.000	20.000	17.000
測点	BP	NO.1	NO.2	NO.3	NO.4	NO.5	NO.6	NO.7	+9.527	NO.8	NO.9	NO.10	NO.11	NO.12	NO.13	NO.14	NO.15	NO.16	NO.17	NO.18	NO.19	NO.20	NO.21	NO.22	NO.23	+10.000	NO.24	NO.25	NO.26	NO.27	NO.28	NO.29
曲率											R=18 L=357.755									L=40.333 R=110	L=63.255 R=300				L=40.333 R=110				L=318.145 R=18			
片勾配	1:500																			1:500	1:500	3:000	3:000	1:500	1:500							
幅																																

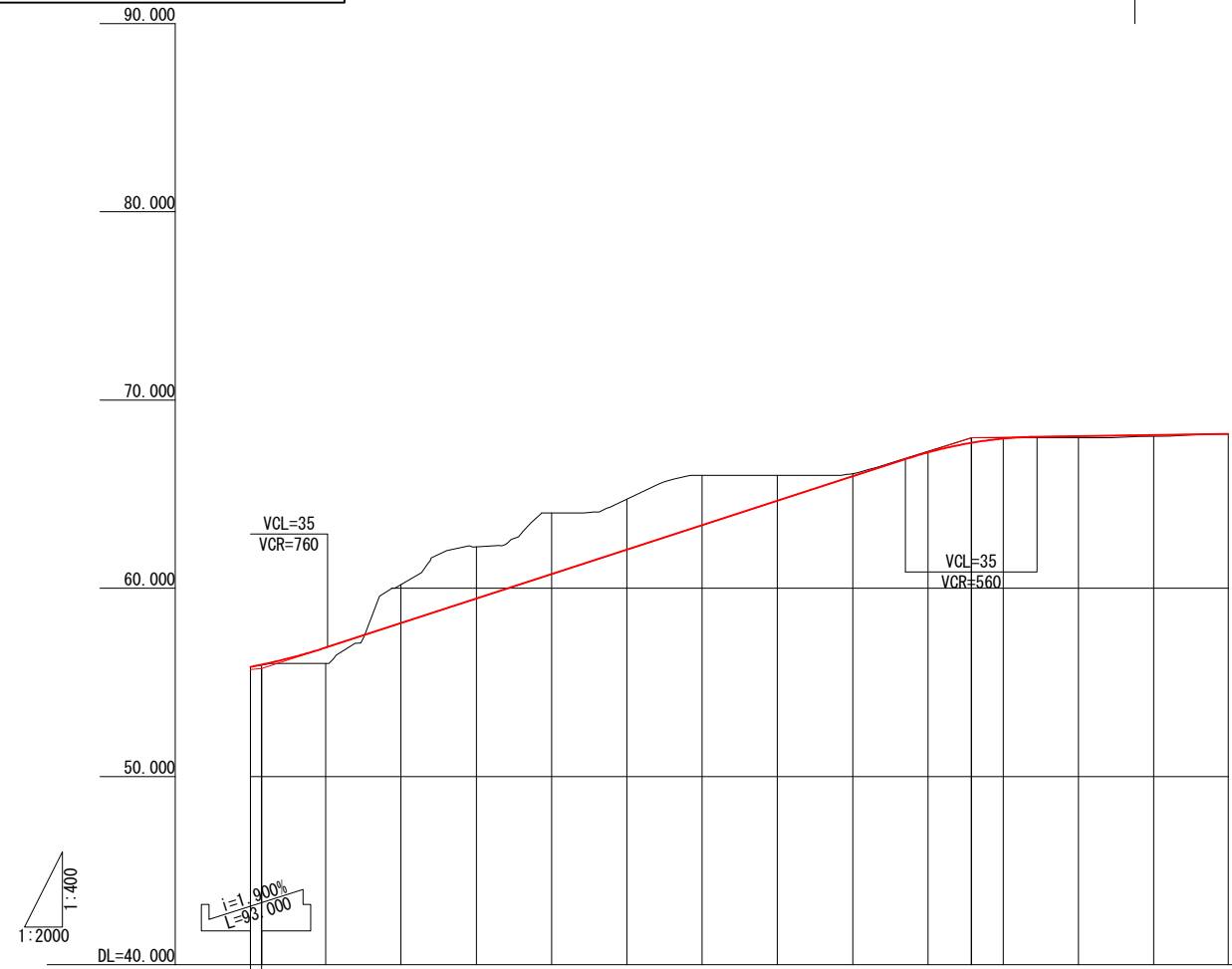
令和3年度
 北部大阪都市計画
 都市計画道路の変更
 （箕面市決定）
 箕面市域

縦断図(4/9)

【田村橋通り線 (W=16m)】

V=1: 400
 H=1: 2000

停止線位置
 NO.39+15.000



勾配													
盛土高	0.003	0.847									0.081	0.071	
切土高			2.043	2.753	3.253	2.683	2.653	1.353	0.133	0.055	0.266	0.051	
計画高	55.823	56.847	58.147	59.447	60.747	62.047	63.347	64.647	65.947	67.215	67.724	67.949	68.200
地盤高	55.82	56.00	60.19	62.20	64.00	64.73	66.00	66.00	66.08	67.27	67.99	68.00	68.20
累加距離	0.000	580.000	600.000	620.000	640.000	660.000	680.000	700.000	720.000	740.000	751.516	760.000	819.821
単距離	20.000	17.000	20.000	20.000	20.000	20.000	20.000	20.000	20.000	20.000	11.516	8.484	19.821
測点	NO.28 +3.000	NO.29	NO.30	NO.31	NO.32	NO.33	NO.34	NO.35	NO.36	NO.37	+11.516 NO.38	NO.39	NO.40 EP
曲率	$R = \infty$ L = 318.145												
片勾配													
すり付け	1:500												

令和3年度
 北部大阪都市計画
 都市計画道路の変更
 （箕面市決定）
 箕面市域


縦断図 (5/9)

【桜井石橋線 (W=12m)】

V=1:400
 H=1:2000

停止線位置
 NO.1+8.000

停止線位置
 NO.18+9.000



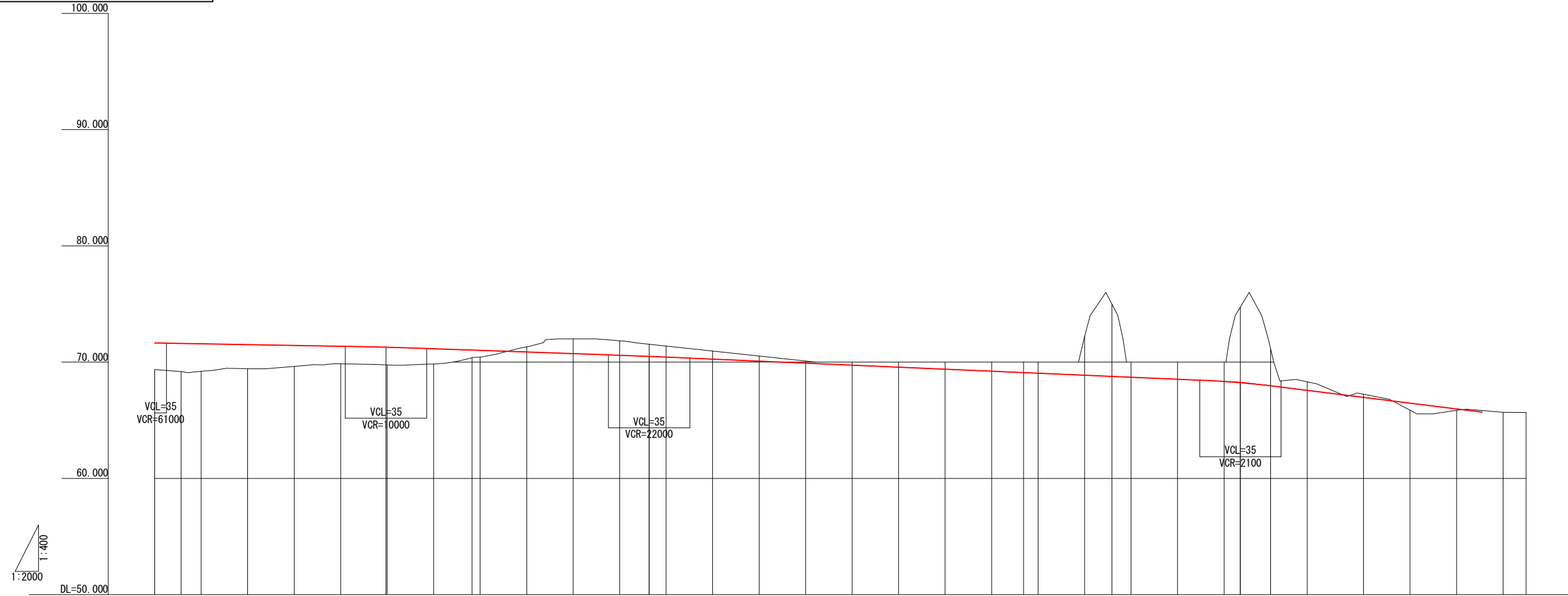
勾配	48.900	L=1.600% L=81.250		50.200	L=0.600% L=168.140		51.209	L=1.200% L=140.930		52.900																		
盛土高	0.050	0.070	0.060	0.051	0.040	0.116	0.223	0.353	0.311	0.143	0.038	0.005	0.023	0.076	0.086	0.066												
切土高				0.023				0.024	0.087	0.047	0.003	0.013	0.040	0.088	0.124	0.014	0.124	0.010										
計画高	48.900	49.220	49.540	49.761	49.860	50.142	50.266	50.313	50.433	50.481	50.553	50.673	50.793	50.913	51.033	51.158	51.235	51.297	51.340	51.502	51.576	51.816	51.923	52.056	52.296	52.536	52.776	52.900
地盤高	48.851	49.151	49.481	49.761	49.860	50.176	50.266	50.091	50.141	50.411	50.553	50.731	50.881	50.961	51.041	51.121	51.231	51.311	51.381	51.591	51.701	51.831	51.901	51.981	52.211	52.471	52.901	52.911
累加距離	0.000	20.000	40.000	53.833	60.000	80.000	81.250	93.033	100.000	120.000	133.082	162.000	180.000	200.000	220.000	240.000	249.390	255.832	260.000	273.785	280.000	300.000	308.941	320.000	340.000	360.000	380.000	390.320
単距離	0.000	20.000	20.000	13.833	6.167	20.000	11.783	6.967	20.000	3.082	16.918	20.000	17.718	20.000	20.000	19.325	9.390	6.442	4.168	13.785	6.215	20.000	8.941	11.059	20.000	20.000	20.000	10.320
測点	BP	NO.1	NO.2	KA 1-1	NO.3	NO.4 +1.250	KE 1-1	NO.5	NO.6 KE 1-2	NO.7	NO.8 KA 1-2	NO.9	NO.10	NO.11 KA 2-1	NO.12	NO.13 KE 2-1	NO.14 KE 2-2	NO.15	NO.16 KA 2-2	NO.17	NO.18	NO.19	EP					
曲率		R=∞		L=39.2 A=140	R=500		L=30.049 A=140	R=88		L=39.2 A=140	R=35.393		L=75 A=156	R=160		L=75 A=156	R=88		L=81.379									
片勾配	1:500	1:500	1:500	1:500	1:500	1:500	1:500	1:500	1:500	1:500	1:500	1:500	1:500	1:500	1:500	1:500	1:500	1:500	1:500	1:500	1:500	1:500	1:500	1:500	1:500	1:500	1:500	1:500
幅																												

縦断図(9/9)

【(仮称)川合山之口線 (W=16m)】

令和3年度
 北部大阪都市計画
 都市計画道路の変更
 (箕面市決定)
 箕面市域

V=1:400
 H=1:2000



勾配	$i=0.358\%$ $L=111.900$																																						
盛土高	2.296	2.425	2.374	2.083	1.811	1.510	1.532	1.315	0.659	0.448	1.269	1.241	1.047	0.946	0.686	0.429	0.172	0.255	0.428	0.601	0.774	0.893	0.947	3.310	6.202	1.293	1.466	1.665	6.512	3.220	0.655	0.265	0.115						
切土高																																							
計画高	71.656	71.615	71.584	71.513	71.441	71.370	71.282	71.155	71.039	70.872	70.731	70.589	70.483	70.434	70.264	70.091	69.918	69.745	69.572	69.399	69.226	69.107	69.053	68.880	68.778	68.707	68.534	68.335	68.228	67.970	67.475	66.975	66.475	65.975	65.700	65.475	65.227		
地盤高	69.36	69.19	69.21	69.43	69.63	69.86	69.76	69.84	70.38	71.32	72.00	71.83	71.54	71.38	70.95	70.52	70.09	70.00	70.00	70.00	70.00	70.00	70.00	72.19	74.98	70.00	70.00	70.00	71.19	68.13	67.24	65.86	65.86	65.84	65.69	65.67			
累加距離	560.000	571.386	580.000	600.000	620.000	640.000	659.500	680.000	696.484	720.000	740.000	760.000	772.700	780.000	800.000	820.000	840.000	860.000	880.000	900.000	920.000	933.754	940.000	960.000	971.781	980.000	1000.000	1020.000	1027.000	1040.000	1060.000	1080.000	1100.000	1120.000	1131.000	1140.000	1149.909		
単距離	20.000	11.386	8.614	20.000	20.000	20.000	19.500	20.000	16.484	20.000	20.000	20.000	12.700	7.300	20.000	20.000	20.000	20.000	20.000	20.000	20.000	13.754	6.246	20.000	11.781	8.219	20.000	20.000	7.000	13.000	20.000	20.000	20.000	20.000	11.000	9.000	9.909		
測点	NO.28	BC 4-0	NO.29	NO.30	NO.31	NO.32	+19.500 NO.33	NO.34	EC 4-0 NO.35	NO.36	NO.37	NO.38	+12.700 NO.39	NO.40	NO.41	NO.42	NO.43	NO.44	NO.45	NO.46	KA 5-1	NO.47	NO.48	KE 5-1	NO.49	NO.50	NO.51	+7.000	NO.52	NO.53	NO.54	NO.55	NO.56	+11.000 NO.57	EP				
曲率	$L=130.905$ $R=500$ $L=125.098$ $R=500$ $L=237.271$ $R=88$ $L=38.026$ $R=85$ $L=176.129$ $R=190$																																						
片勾配	2.000	2.000					2.989	2.989	1.500				1.500	1.500	5.000																								
幅																																							