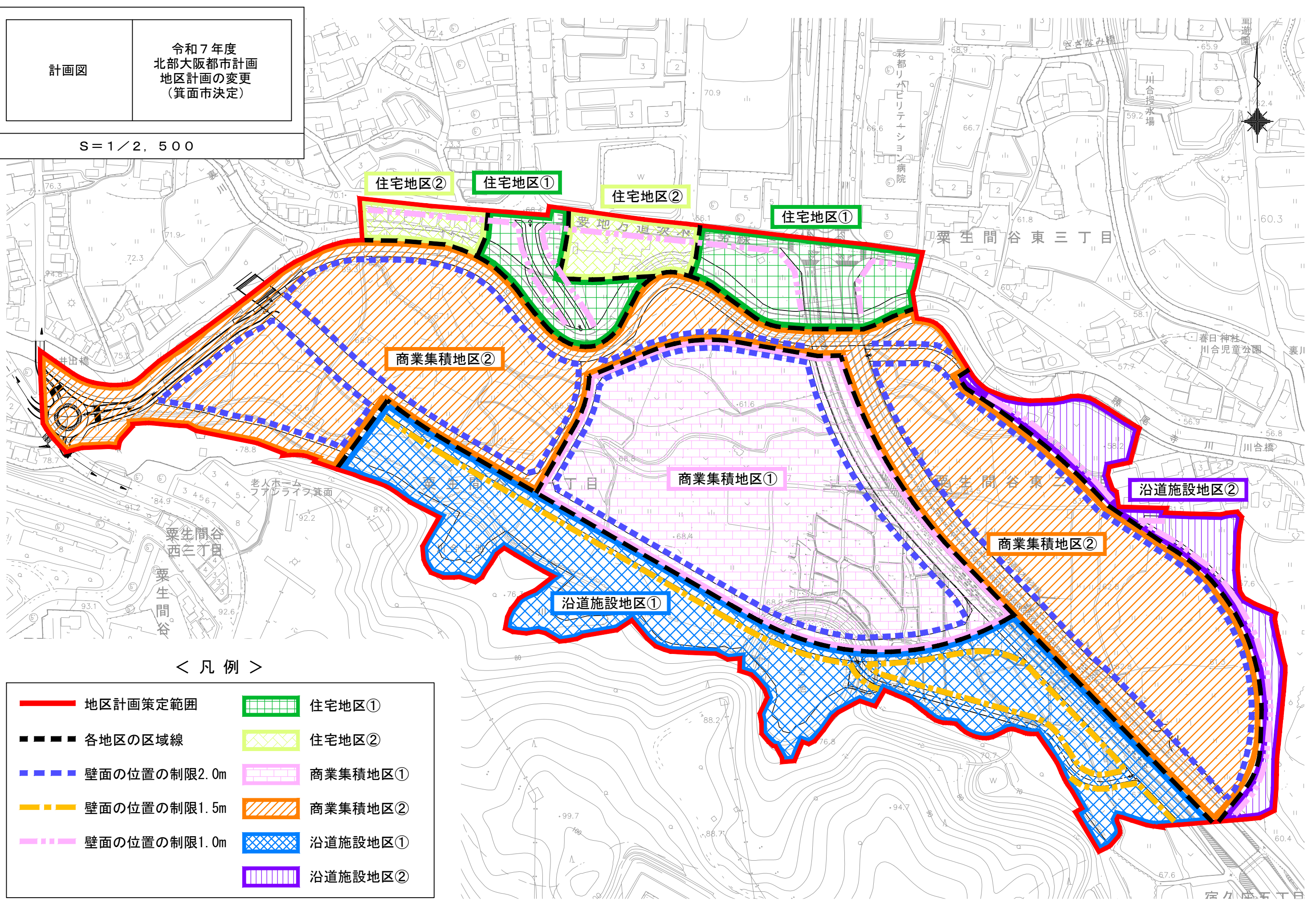













計画図

令和7年度
北部大阪都市計画
地区計画の変更
(箕面市決定)

S=1/2,500



< 凡例 >

- | | |
|--|---|
|  地区計画策定範囲 |  住宅地区① |
|  各地区の区域線 |  住宅地区② |
|  壁面の位置の制限2.0m |  商業集積地区① |
|  壁面の位置の制限1.5m |  商業集積地区② |
|  壁面の位置の制限1.0m |  沿道施設地区① |
| |  沿道施設地区② |