分析の進め方について

◆ＯＤ調査、利用者・市民アンケートの分析を進めるにあたっては、各調査の特性を整理した上で、分析方法を検討する必要がある。
◆ＯＤ調査は「路線別」、利用者アンケートは「路線別」、「ゾーン別」、市民アンケートは、「ゾーン別」に掘り下げて分析するためには、アンケートの設問間でクロス集計し、傾向を捉まえる必要がある。
◆また、利用者・市民アンケートを分析し、市内の交通行動の地域特性を捉まえるにあたり、同じトレンドをもつ地域をゾーンとしてまとめる必要がある。
◆分析の方向性及び地域特性分析のためのゾーン設定結果を下記に示す。

（１）ＯＤ調査、利用者・市民アンケートの特性

		ＯＤ調査	利用者アンケート	市民アンケート
調査対象		路線バス利用者	路線バス利用者	市民（普段の路線バス利用者以外も含む）
分析事項	現状の交通交通	路線バスの利用区分、利用目的他	路線バス利用者の交通行動、路線バスの満足度他	路線バス利用者以外も含めた交通行動、路線バスの満足度他
	将来（北大阪急行線延伸後）の交通行動	※利用者アンケート等による将来交通行動の分析を活用して路線バスの利用予測	現状の路線バス利用者における新駅の利用意向、交通の転換意向	路線バス利用者以外も含めた新駅の利用意向、交通の転換意向
分析結果を踏まえたアウトプット		・現状の交通行動 ・新駅への交通行動予測（端末交通手段、利用目的、頻度他） ・路線バスの利用予測（行き先、利用目的、頻度他）		

（２）利用者・市民アンケート分析（クロス集計）の方向性

分析項目	目的	アンケートのクロス集計の方向性
①基礎情報	回答者属性を把握する。	・回答者属性（職業・年代等）
②現状の交通行動（路線バス・オレンジゆずるバスの利用状況も含む）	現状の交通行動として、利用目的、移動手段、頻度、利用状況を把握する。	・目的別の行き先・交通手段 ・目的別の行き先・頻度　他 （職業、目的、行き先、交通手段、頻度のクロス集計）
③北大阪急行線延伸後の交通行動	北大阪急行線延伸後の交通行動として、新駅の利用意向、交通の転換意向を把握する。	・新駅の利用意向 （職業、延伸区間の利用意向、利用する新駅のクロス集計） ・交通の転換意向 （職業、現状の交通手段、新駅までの交通手段のクロス集計）
④バス路線再編の意向	北大阪急行線延伸後のバス路線再編意向を把握する。	・回答者特性別の北大阪急行線延伸後のバス路線再編に対するサービスレベル等の意向
⑤その他	バス路線再編に向けた分析は、上記項目以外にも必要に応じて、分析を進めることとする。	

（３）利用者・市民アンケートの分析に係るゾーン設定について

◆ゾーンを設定にあたっては、市内・市外近接の各駅を中心とした駅勢圏を基本としたエリアをひとつのゾーンとしてまとめ、その他、地形や幹線道路等を境界とし、アンケート結果等から、各地域ごとの傾向を捉まえ、市内を１６ゾーンに設定した。

《ゾーン設定方法》

STEP１：駅勢圏

◆駅勢圏は、駅を中心に半径800mの区域内に含まれる町丁目とする。

STEP２：駅勢圏の重複

◆複数の駅勢圏が重複する地域は、アンケート結果から、重複する駅勢圏のうち、いずれの駅への移動意向が高いかで判断。

STEP３：現行バス路線・地形・幹線道路等の考慮

◆駅勢圏に含まれない地域は、現行のバス路線の運行状況、地形（幹線道路等も含む）を考慮。

STEP４：アンケート結果による調整

◆その他、再編後の必要な行き先等のアンケート設問結果等を考慮し、鉄道駅への移動意向により同傾向の地域をまとめて調整。

《ゾーン設定結果》

	ゾーン	町丁目
1	箕面駅勢圏ゾーン	箕面1～3、箕面5～8、新稲1、新稲3、西小路1～3、温泉町、箕面公園
2	牧落駅勢圏ゾーン	西小路4～5、牧落1～3、牧落5、百楽荘1～4、桜1～5
3	桜井駅・石橋駅勢圏ゾーン	桜6、桜井1～3、半町1～4、瀬川1～瀬川5
4	箕面駅・牧落駅西部ゾーン	新稲2、新稲4～新稲7、桜ヶ丘1～桜ヶ丘5
5	（仮称）新箕面駅勢圏ゾーン	白島1～3、西宿1～2、萱野1～萱野4、坊島2～5、如意谷2
6	（仮称）箕面船場駅勢圏ゾーン	船場東1～3、船場西1～3、萱野5、稲5～6
7	（仮称）新箕面駅北西部（如意谷地域）ゾーン	如意谷1、如意谷3～5
8	（仮称）新箕面駅西部（（仮称）新箕面駅・箕面駅・牧落駅の間）ゾーン	坊島1、箕面4、稲1～4、牧落4
9	（仮称）新箕面駅北東部ゾーン	石丸1～3、外院1～3
10	粟生団地バスターミナル周辺ゾーン	粟生外院2～3、粟生外院5～6、粟生間谷西2～7
11	粟生外院・粟生新家（粟生団地南、Ｒ１７１号以北）ゾーン	粟生外院1、粟生外院4、粟生新家2～5、粟生間谷西1
12	間谷住宅周辺ゾーン	粟生間谷東1～8、彩都粟生南1～3
13	彩都地域ゾーン	彩都粟生南4～7、彩都粟生北1～7
14	今宮周辺ゾーン	今宮1～4、西宿3
15	小野原ゾーン	粟生新家1、小野原西1～6、小野原東1～6
16	北部地域（箕面森町・止々呂美地域）ゾーン	上止々呂美、下止々呂美、森町中、森町北、森町南、森町西

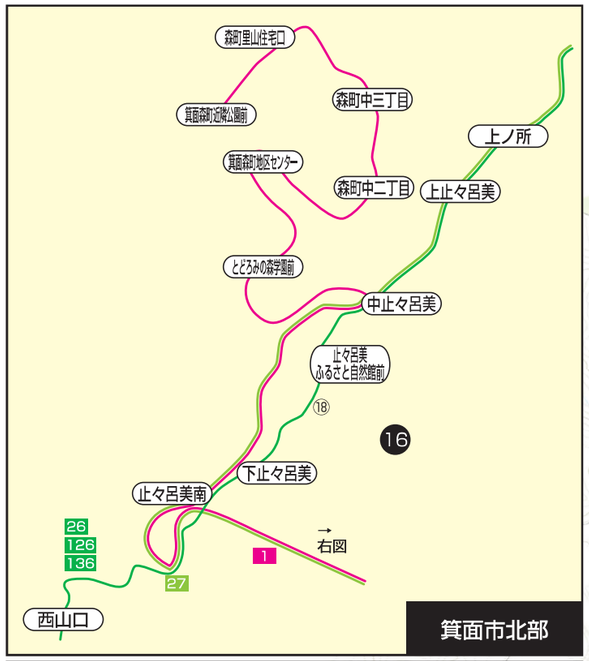

主な市内公共施設

①みのおライフプラザ（市立病院、総合保険福祉センター）
②稲ふれあいセンター
③西南図書館、聖苑
④西南公民館
⑤市役所、グリーンホール
⑥メイプルホール・中央図書館・中央生涯学習センター
⑦市役所第三別館、ふれあい就労支援センター
⑧東生涯学習センター・東図書館
⑨市民活動センター
⑩スカイアリーナ
⑪らいとぴあ21
⑫ヒューマンズプラザ・桜ヶ丘図書館
⑬教育センター・萱野南図書館
⑭豊川支所
⑮箕面文化・交流センター
⑯第一総合運動場
⑰第二総合運動場
⑱止々呂美支所

凡例

[粟生団地線]
29 北千里～千里中央～特急～粟生団地～北摂霊園～余野～希望ヶ丘四丁目
64 千里中央→北千里→外院の里→粟生団地
66 千里中央→北千里→外院の里→小野原→北千里→千里中央
51 千里中央～北千里～小野原～粟生団地～阪大外国語学部前
55 千里中央～北千里～小野原～粟生団地
53 千里中央～北千里～新家～小野原～阪大外国語学部前（左記停留所のみ停車）
56 千里中央～北千里～小野原～粟生団地～間谷住宅内循環
59 千里中央～北千里～小野原～尼谷～粟生団地～間谷住宅内循環
30 千里中央～北千里～小野原～尼谷～間谷住宅内循環
58 千里中央～北千里～阪急小野原住宅中央～小野原～粟生団地
70 千里中央～北千里～今宮三丁目――――――→小野原西５丁目～
←関西学院千里国際キャンパス←
阪大口～北千里～千里中央
78 千里中央～北千里～今宮三丁目～関西学院千里国際キャンパス
60 千里中央～市立病院前～青松園前～粟生団地
63 千里中央～白島～青松園前～粟生団地
千里中央～急行～白島～青松園前～粟生団地
79 千里中央～北千里～小野原～関電学園前
85 185 阪急茨木～山の口～奥～粟生団地

[北大阪ネオポリス線]
23 千里中央～急行～白島～粟生団地～彩都西駅～希望ヶ丘四丁目～余野
24 千里中央～新船場北橋～白島～彩都西駅～希望ヶ丘二丁目←余野
25 千里中央～急行～白島～粟生団地～希望ヶ丘四丁目～余野
26 池田～久安寺～中止々呂美～余野～希望ヶ丘四丁目
27 千里中央～急行～白島～中止々呂美～余野～希望ヶ丘四丁目
31 千里中央～急行～白島～青松園前→粟生団地→宮の前→奥

[彩都線]
21 千里中央→急行→白島→彩都粟生北五丁目→彩都西駅→彩都あさぎ三丁目
→粟生団地→白島→新船場北橋→千里中央
22 千里中央→新船場北橋→白島→粟生団地→彩都あさぎ三丁目
→彩都西駅→彩都粟生北五丁目→白島→急行→千里中央
※特急・急行については途中停車しないバス停があります。

[東能勢線]
136 池田～久安寺～中止々呂美～牧
126 池田→久安寺→中止々呂美→牧→余野→希望ヶ丘四丁目

[白島線]
19 箕面～白島～（箕面）市立病院前～千里中央
20 千里中央～白島～箕面→新稲
箕面→白島→急行→千里中央

[阪北線]
13 梅田～十三～日出町～豊中～箕面
63 梅田～日出町～豊中～柴原駅（市立豊中病院前）～箕面

[箕面中央線]
81 83 千里中央⇔市立病院前⇔箕面市役所前⇔（桜ヶ丘⇔新稲）
82 石橋北口→井口堂～桜ヶ丘～箕面市役所前～市立病院前～千里中央

[如意谷線]
85 千里中央⇔白島⇔（ルミナス箕面の森→如意谷住宅前）
千里中央⇔急行⇔白島⇔（ルミナス箕面の森→如意谷住宅前）

[豊中市内線]
40 46 千里中央⇔北緑丘⇔豊中
41 43 44 千里中央→北緑丘団地→豊中→桃山台駅前

[箕面森町線]
1 千里中央～中止々呂美～箕面森町地区センター～箕面森町近隣公園前

[小野原東線]
175 千里中央～北千里～阪大口～小野原東～富士火災
176 千里中央～北千里～阪大口～小野原東～豊川駅

[石橋・郡山団地線]
90 阪急茨木→JR 茨木→郡山団地→小野原
92 阪急茨木～ JR 茨木～小野原～箕面高校前～阪急石橋

[千里中央～かやの中央線]
かやの中央線 千里中央～直行～かやの中央

[箕面山麓線]
36 箕面高校前→如意谷住宅前→粟生団地→間谷住宅内循環
37 間谷住宅内循環→粟生団地→如意谷住宅前→箕面

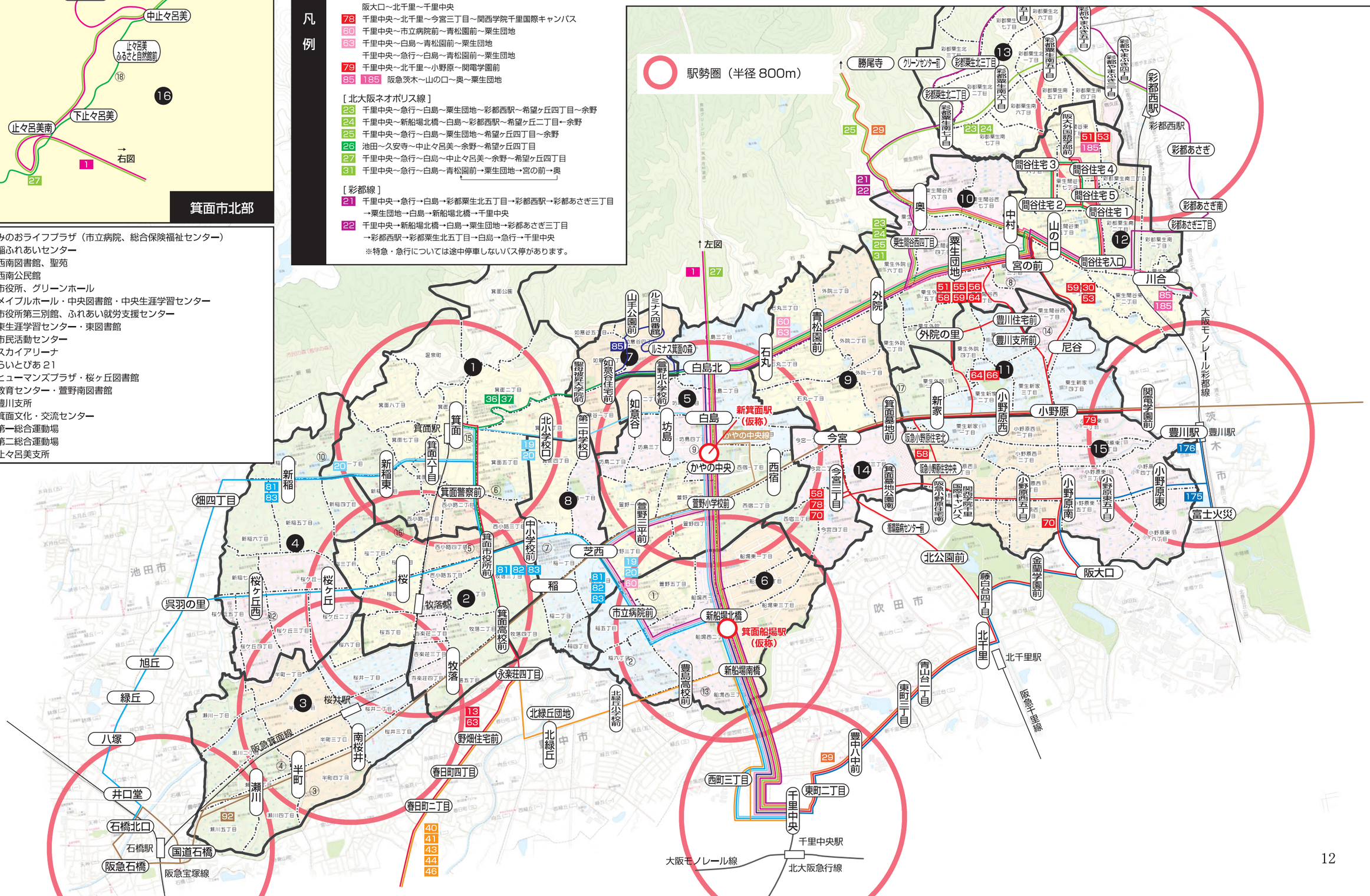

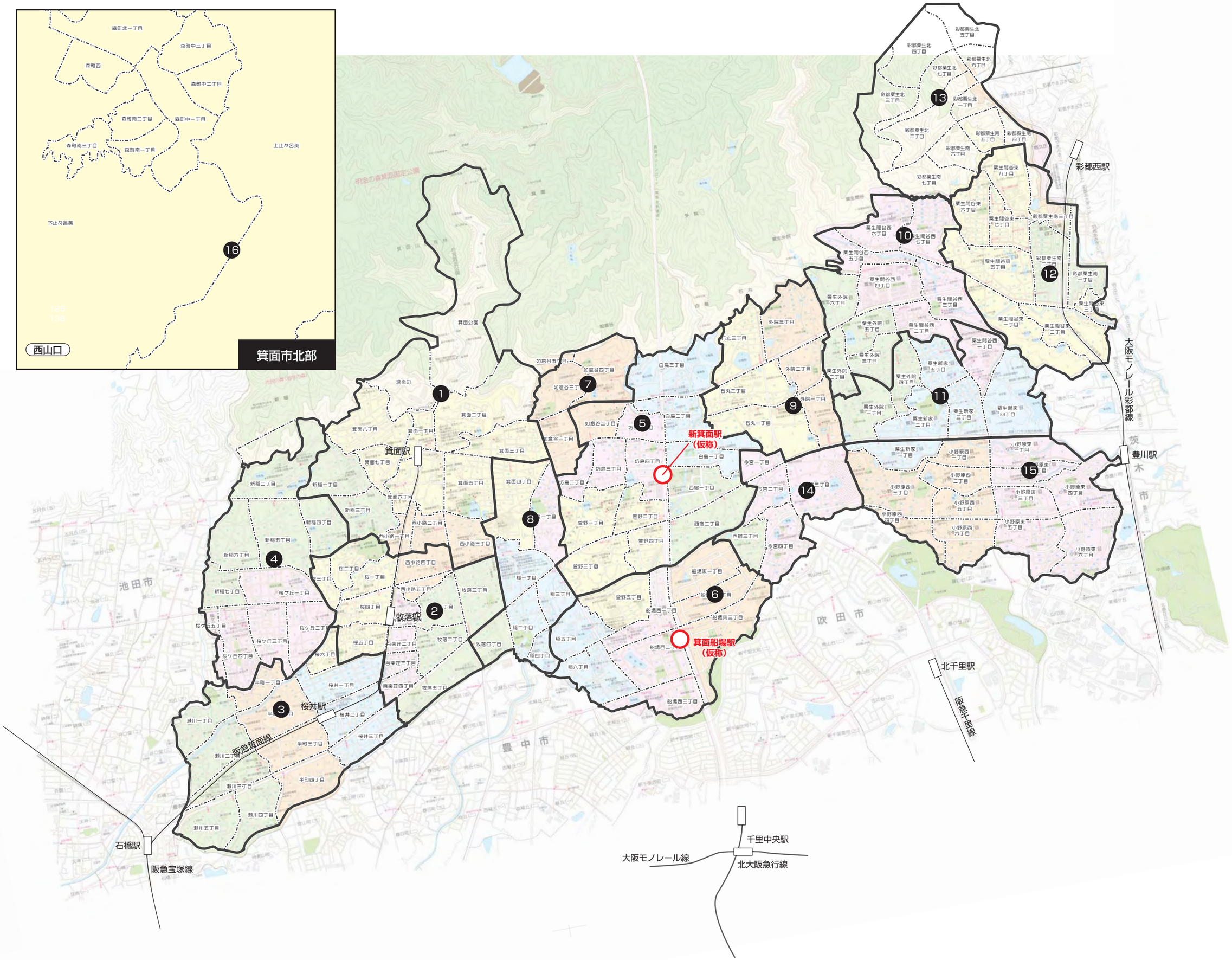

西山口
箕面市北部
森町北一丁目
森町中三丁目
森町西
森町中二丁目
森町南二丁目
森町中一丁目
森町南三丁目
森町南一丁目
上止々呂美
下止々呂美
16
彩都西駅
大阪モノレール彩都線
豊川駅
茨木市
箕面駅
新箕面駅
（仮称）
箕面船場駅
（仮称）
牧落駅
桜井駅
池田市
吹田市
豊中市
北千里駅
阪急千里線
阪急箕面線
石橋駅
阪急宝塚線
千里中央駅
大阪モノレール線
北大阪急行線
1
2
3
4
5
6
7
8
9
10
11
12
13
14
15