参考資料④

利用者数について

１．平日

（１）停留所別１日あたりの利用者数

※平成 28 年 4 月 1 日～平成 29 年 3 月 31 日（293 日分）

※平成 29 年 4 月 1 日～平成 29 年 10 月 31 日（174 日分）

NO.	名称	平成28年度	平成29年度
1	箕面駅	207.0	224.1
2	箕面警察前	96.1	112.6
3	箕面市役所前	85.5	100.7
4	中小学校前	40.1	39.9
5	芝西	21.3	22.8
6	市立病院	226.4	251.6
7	稲ふれあいセンター	103.4	119.6
8	新船場北橋	38.6	42.9
9	かやの中央	102.9	112.8
10	萱野小学校前	3.2	3.1
11	今宮	2.9	2.4
12	青松園前	9.2	9.0
13	石丸	4.5	4.1
14	白島北	5.6	5.6
15	萱野北小学校前	3.3	4.6
16	ルミナス箕面の森	10.9	13.1
17	ルミナス四番街	14.7	15.3
18	山手公園前	32.4	33.4
19	如意谷一丁目	4.1	4.4
20	第二中学校口	4.1	4.1
21	北小学校口	3.5	3.5
22	豊島高校前	5.7	8.0
23	船場東三丁目	5.0	6.8
24	外院	10.6	11.5
25	粟生団地	41.0	47.7
26	粟生間谷西七丁目	3.3	4.6
27	東山南公園前	4.8	5.1
28	東山北公園前	5.8	6.4
29	粟生間谷東五丁目	2.4	2.2
30	間谷西公園前	4.4	4.8
31	間谷北公園前	4.4	3.7
32	間谷住宅４	5.7	6.1
33	間谷住宅５	2.9	2.9
34	間谷住宅１	3.5	4.5
35	彩都粟生南二丁目	5.6	4.9
36	彩都粟生南	4.8	4.8
37	山の口	2.0	2.0
38	宮の前	5.8	6.7
39	東生涯学習センター前	18.7	21.2
40	尼谷	11.8	12.0
41	豊川住宅前	10.7	11.1
42	外院の里	14.0	15.2
43	粟生外院	12.5	13.0
44	箕面墓地前	9.8	12.1
45	新家	12.5	15.2
46	小野原	8.6	9.8

NO.	名称	平成28年度	平成29年度
47	小野原旧街道	3.1	3.7
48	小野原東四丁目	8.5	8.0
49	小野原東	3.9	4.0
50	小野原東六丁目	5.7	5.2
51	小野原東五丁目	13.8	13.2
52	小野原南	20.5	24.0
53	小野原西五丁目	6.5	8.0
54	阪急小野原住宅南	2.3	2.4
55	今宮三丁目	5.5	7.4
56	今宮四丁目	9.0	11.2
57	船場西二丁目（前：船場西三丁目）	8.3	11.8
58	平和台	39.5	40.0
59	箕面七丁目	6.2	6.6
60	新稲東	8.8	10.9
61	新稲	5.9	4.9
62	桜ヶ丘西	25.6	27.3
63	桜ヶ丘	17.1	20.5
64	桜中央橋	8.5	9.7
65	桜	6.0	6.5
66	牧落駅	2.8	3.7
67	桜井駅	21.3	25.3
68	桜ヶ丘南	1.8	3.3
69	石澄住宅	7.3	8.3
70	瀬川緑地公園前	15.3	17.1
71	西南小学校前	14.2	15.6
72	半町	18.5	19.4
73	南桜井	12.4	13.2
74	牧落	11.6	12.5
75	箕面高校前	13.8	16.9
76	如意谷三丁目	30.6	34.4
77	稲	8.7	9.9
78	船場東一丁目	5.7	5.6
79	粟生間谷西一丁目	8.3	8.8
80	白島	11.0	12.0
81	白島一丁目	4.6	3.1
82	船場団地	6.7	8.0
83	小野原東三丁目	5.4	6.3
84	春日神社前	2.6	2.1
85	平和台西	11.4	11.5
86	畑４丁目	5.0	4.5
87	渋谷高校前	3.9	4.9
88	船場西一丁目	11.8	12.5
89	多世代地域交流センター前	3.8	4.8
90	多文化交流センター前	5.6	5.3
91	西田公園前	4.6	5.0
92	箕面墓地公園南	2.7	3.1

（２）便別の１日あたりの利用者数

（平成２８年４月１日～平成２９年３月３１日）（２９３日分）

	便	利用者数（人／日）
青ルート	1便（7:37栗生団地発）	18.4
	2便（7:42箕面駅発）	44.0
	3便（8:42箕面駅発）	52.3
	4便（9:42箕面駅発）	55.5
	5便（10:42箕面駅発）	60.4
	6便（11:42箕面駅発）	57.8
	7便（12:42箕面駅発）	51.5
	8便（13:42箕面駅発）	43.6
	9便（14:42箕面駅発）	47.9
	10便（15:42箕面駅発）	43.0
	11便（16:42箕面駅発）	34.9
	12便（17:42箕面駅発）	18.4
	13便（18:42箕面駅発）	7.1

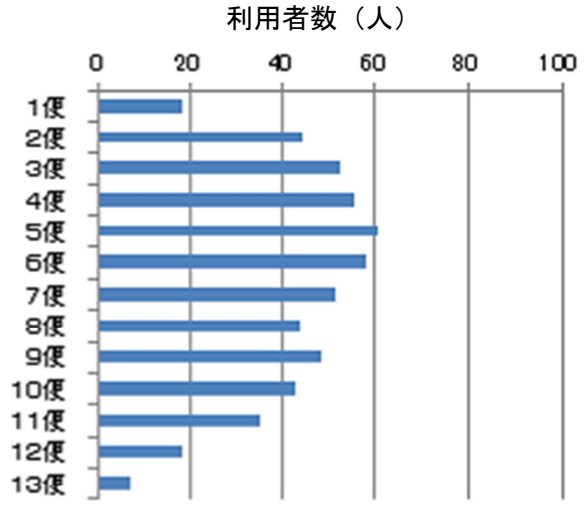

	便	利用者数（人／日）
赤ルート	1便（7:49箕面駅発）	11.8
	2便（7:53小野原東四丁目発）	28.8
	3便（8:09箕面駅発）	51.8
	4便（9:09箕面駅発）	56.6
	5便（10:09箕面駅発）	62.5
	6便（11:09箕面駅発）	55.9
	7便（12:09箕面駅発）	54.3
	8便（13:09箕面駅発）	45.3
	9便（14:09箕面駅発）	45.8
	10便（15:09箕面駅発）	43.7
	11便（16:09箕面駅発）	39.8
	12便（17:09箕面駅発）	28.5
	13便（18:09箕面駅発）	7.8

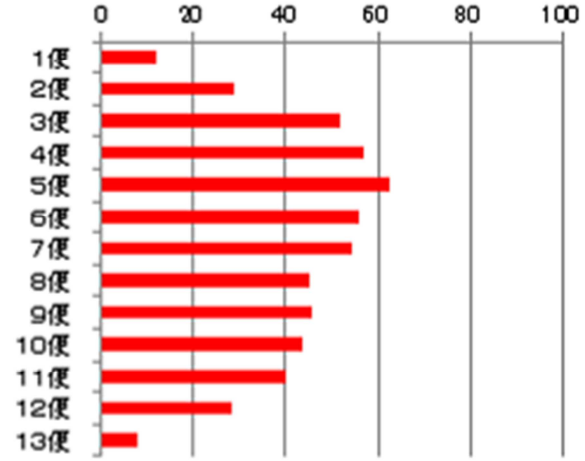

	便	利用者数（人／日）
黄ルート	1便（7:36箕面駅発）	9.8
	2便（7:47小野原西五丁目発）	32.3
	3便（8:16箕面駅発）	53.8
	4便（9:16箕面駅発）	53.7
	5便（10:16箕面駅発）	50.4
	6便（11:16箕面駅発）	53.7
	7便（12:16箕面駅発）	44.2
	8便（13:16箕面駅発）	39.6
	9便（14:16箕面駅発）	45.8
	10便（15:16箕面駅発）	41.6
	11便（16:16箕面駅発）	32.0
	12便（17:16箕面駅発）	8.3

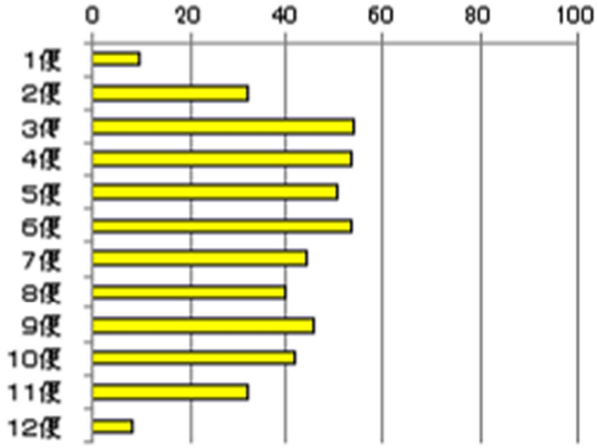

（平成２９年４月１日～平成２９年１０月３１日）（１７４日分）

青ルート	便	利用者数（人／日）
	1便 （7:37粟生団地発）	19.3
	2便 （7:42箕面駅発）	46.4
	3便 （8:42箕面駅発）	57.7
	4便 （9:42箕面駅発）	62.3
	5便 （10:42箕面駅発）	65.6
	6便 （11:42箕面駅発）	60.0
	7便 （12:42箕面駅発）	52.3
	8便 （13:42箕面駅発）	45.1
	9便 （14:42箕面駅発）	52.1
	10便 （15:42箕面駅発）	46.9
	11便 （16:42箕面駅発）	37.4
	12便 （17:42箕面駅発）	15.7
	13便 （18:42箕面駅発）	6.7

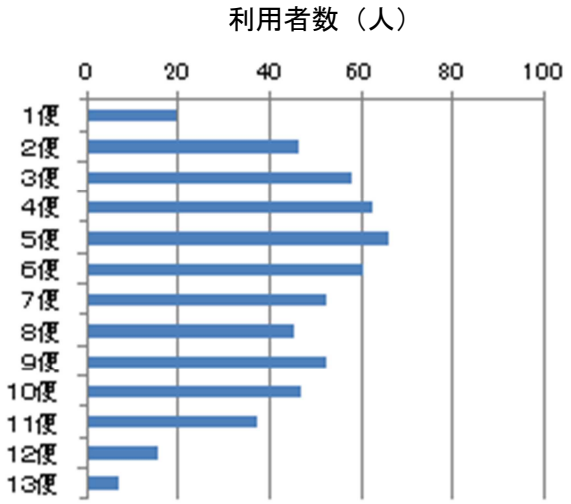

赤ルート	便	利用者数（人／日）
	1便 （7:49箕面駅発）	12.3
	2便 （7:53小野原東四丁目発）	29.5
	3便 （8:09箕面駅発）	57.7
	4便 （9:09箕面駅発）	61.8
	5便 （10:09箕面駅発）	66.1
	6便 （11:09箕面駅発）	60.1
	7便 （12:09箕面駅発）	58.0
	8便 （13:09箕面駅発）	48.1
	9便 （14:09箕面駅発）	47.6
	10便 （15:09箕面駅発）	48.5
	11便 （16:09箕面駅発）	42.2
	12便 （17:09箕面駅発）	32.8
	13便 （18:09箕面駅発）	7.9

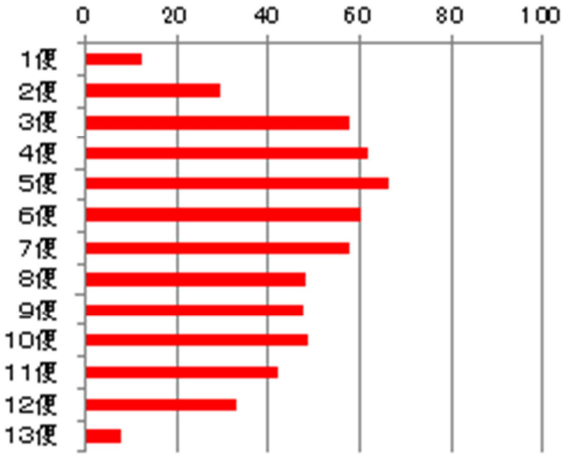

黄ルート	便	利用者数（人／日）
	1便 （7:36箕面駅発）	11.5
	2便 （7:47小野原西五丁目発）	34.7
	3便 （8:16箕面駅発）	59.8
	4便 （9:16箕面駅発）	60.4
	5便 （10:16箕面駅発）	56.5
	6便 （11:16箕面駅発）	59.8
	7便 （12:16箕面駅発）	48.9
	8便 （13:16箕面駅発）	41.5
	9便 （14:16箕面駅発）	48.5
	10便 （15:16箕面駅発）	44.0
	11便 （16:16箕面駅発）	34.9
	12便 （17:16箕面駅発）	7.6

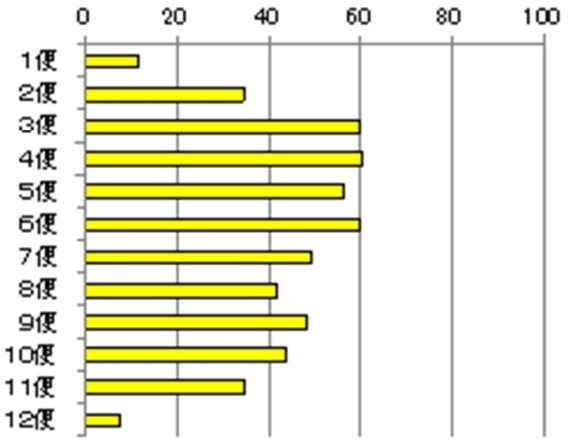

２．休日

（１）停留所別１日あたりの利用者数

（平成２８年７月１７日～平成２９年３月３１日）（５３日分）

紫ルート	利用者 １日平均 （人）
箕面駅	37.9
瓢箪池	0.8
聖母被昇天学院前	0.7
萱野北小学校前	0.9
ルミナス箕面の森	3.2
ルミナス四番街	3.0
山手公園前	7.0
如意谷三丁目	6.1
箕面警察前	7.3
箕面市役所前	3.9
桜	1.2
桜中央橋	0.9
桜ヶ丘	2.8
桜ヶ丘西	1.6
石澄住宅	1.7
瀬川緑地公園前	2.5
西南小学校前	2.3
半町	1.5
南桜井	0.5
桜井駅	2.4
桜ヶ丘南	0.3
平和台	8.9
平和台西	2.6
箕面七丁目	0.7

緑ルート	利用者 １日平均 （人）
かやの中央(北行き)	9.4
白島一丁目	0.5
石丸南	0.3
第四中学校前	1.1
青松園前	1.8
外院	1.0
粟生団地	5.2
東生涯学習センター前	2.7
粟生間谷西一丁目	1.0
尼谷	1.0
小野原	1.1
小野原旧街道	0.9
小野原南	5.6
小野原西五丁目	2.2
阪急小野原住宅南	0.4
箕面墓地公園南	1.1
今宮三丁目	0.9
今宮四丁目	1.3
船場東三丁目	1.0
船場団地	3.2
新船場北橋	1.9
かやの中央(南行き)	11.5
萱野小学校前	0.3
船場東一丁目	0.1

（平成２９年４月１日～平成２９年１０月３１日）（４０日分）

紫ルート	利用者 １日平均 （人）
箕面駅	39.2
瓢箪池	0.7
聖母被昇天学院前	0.7
萱野北小学校前	1.0
ルミナス箕面の森	3.4
ルミナス四番街	3.2
山手公園前	7.8
如意谷三丁目	6.3
箕面警察前	7.9
箕面市役所前	4.9
桜	0.9
桜中央橋	0.8
桜ヶ丘	3.0
桜ヶ丘西	1.3
石澄住宅	1.5
瀬川緑地公園前	4.2
西南小学校前	2.5
半町	2.0
南桜井	0.6
桜井駅	3.3
桜ヶ丘南	0.2
平和台	12.1
平和台西	2.9
箕面七丁目	0.8

緑ルート	利用者 １日平均 （人）
かやの中央(北行き)	9.2
白島一丁目	0.7
石丸南	0.2
第四中学校前	0.7
青松園前	1.8
外院	1.1
粟生団地	6.4
東生涯学習センター前	2.1
粟生間谷西一丁目	1.2
尼谷	1.5
小野原	2.0
小野原旧街道	0.9
小野原南	5.2
小野原西五丁目	2.5
阪急小野原住宅南	0.5
箕面墓地公園南	1.0
今宮三丁目	1.0
今宮四丁目	1.1
船場東三丁目	1.2
船場団地	4.2
新船場北橋	2.2
かやの中央(南行き)	10.0
萱野小学校前	0.5
船場東一丁目	0.1

（３）便別の１日あたりの利用者数

（平成２８年７月１７日～平成２９年３月３１日）（５３日分）

紫ルート	利用者 １日平均 （人）
１便　（9:55箕面駅発）	19.8
２便　（11:35箕面駅発）	22.9
３便　（13:55箕面駅発）	17.3
４便　（15:35箕面駅発）	8.3
５便　（16:18箕面駅発）	11.6
６便　（17:35箕面駅発）	6.3

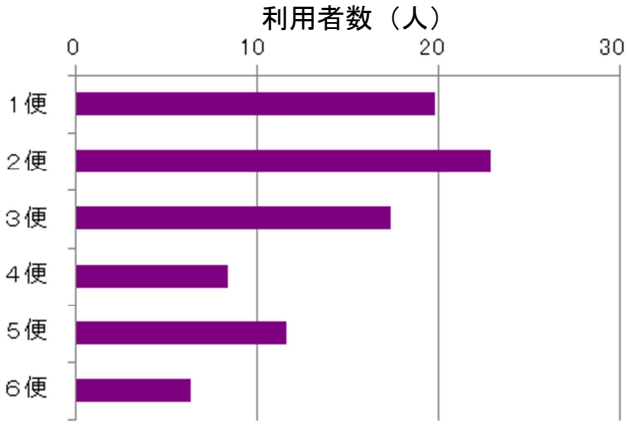

緑ルート	利用者 １日平均 （人）
１便　（9:14粟生団地発）	3.8
2便　（10:02かやの中央(北行き)発）	4.7
3便　（11:12かやの中央(南行き)発）	7.8
4便　（12:02かやの中央(北行き)発）	7.1
5便　（14:12かやの中央(南行き)発）	7.6
6便　（15:02かやの中央(北行き)発）	6.3
7便　（16:12かやの中央(南行き)発）	6.3
8便　（17:02かやの中央(北行き)発）	3.5

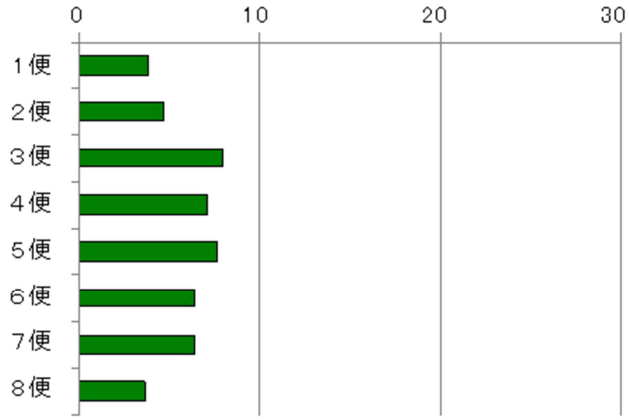

（平成２９年４月１日～平成２９年１０月３１日）（４０日分）

紫ルート	利用者 １日平均 （人）
１便　（9:55箕面駅発）	21.8
２便　（11:35箕面駅発）	22.6
３便　（13:55箕面駅発）	19.1
４便　（15:35箕面駅発）	8.6
５便　（16:18箕面駅発）	12.4
６便　（17:35箕面駅発）	7.0

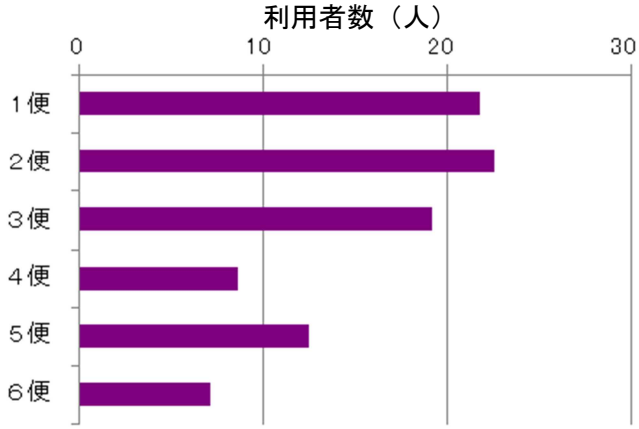
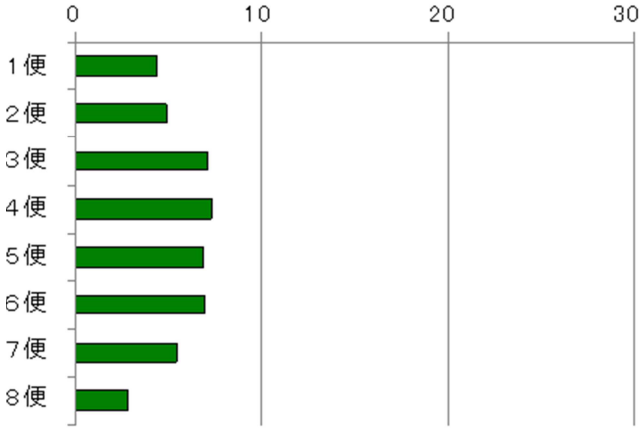
緑ルート	利用者 １日平均 （人）
１便　（9:14粟生団地発）	4.3
2便　（10:02かやの中央(北行き)発）	4.9
3便　（11:12かやの中央(南行き)発）	7.1
4便　（12:02かやの中央(北行き)発）	7.3
5便　（14:12かやの中央(南行き)発）	6.9
6便　（15:02かやの中央(北行き)発）	6.9
7便　（16:12かやの中央(南行き)発）	5.4
8便　（17:02かやの中央(北行き)発）	2.8