



# 山口池・泉池ハザードマップ

## 外に出ないで！2階に上がってください！

浸水想定区域内では、外に出る方がかえって危険で、外に出ず2階に上がる方が安全です

このマップは、山口池・泉池が大雨等で決壊した場合に想定される浸水区域や浸水深、対処に必要な情報等を取りまとめたものです。いざという時に落ち着いて対処できるよう、家族や地域で話し合いを行いましょう。

### ■ 浸水深別の行動

「浸水深と対処方法(下表)」を参考にとるべき行動を事前に確認してください。



#### ため池決壊の要因



#### 大雨

集中豪雨や長雨によって、ため池の水位が上昇すると、ため池決壊の危険性が高まります。

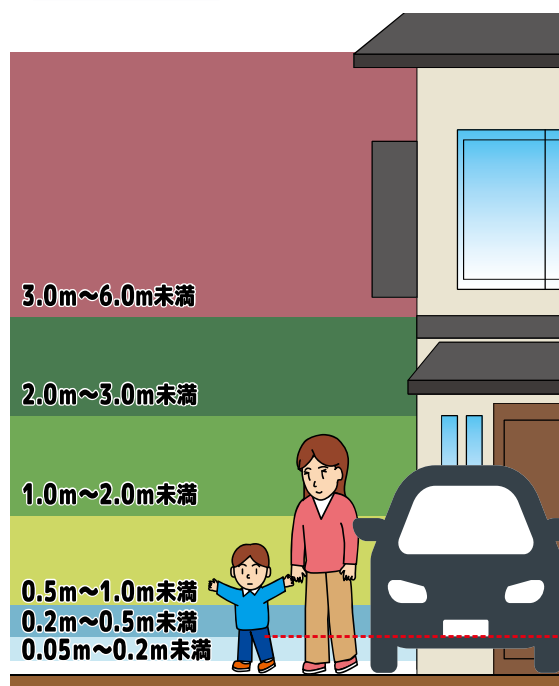


#### 地震

大地震では、堤防に亀裂や漏水が生じ、決壊する危険性が高まります。

#### 浸水深と目安

#### 浸水深と対処方法



浸水深	浸水の目安	対処方法
3.0m ~ 6.0m 未満	2階床下から2階天井まで浸水	避難所に避難してください (この浸水深の水が来る建物はありません)
2.0m ~ 3.0m 未満	1階床上浸水	2階に上がってください ※1階建ての場合は、避難所に避難するか近くの建物の2階に上がってください。
1.0m ~ 2.0m 未満		
0.5m ~ 1.0m 未満	1階床下浸水	自宅内で安全を確認し、床上まで水が来そうな場合は、念のため2階に上がってください ※1階建ての場合は、避難所に避難するか近くの建物の2階に上がってください。
0.2m ~ 0.5m 未満		
0.05m ~ 0.2m 未満	子どものくるぶしから大人の膝まで浸水	

※車の移動限界は約0.2mです。  
※マンション等で3階以上にお住まいの方は、自宅内で安全を確認してください。

#### 氾濫シミュレーションの条件

以下の条件によりシミュレーションを行い、浸水想定区域を表示しています。

- ①決壊時のため池は満水とし、全貯水量が流れ出すと仮定しています。
- ②このハザードマップで表示している浸水想定区域は、おおむね浸水5cm以上の被害が想定される範囲を表示しています。

このマップは、いざという時の行動の参考となるもので、浸水による災害や被害の発生範囲は確定したものではありません。



#### 注意事項

- 自宅の外にいる場合は、すぐに高い所に逃げるか、間に合わない場合は、水が流れる方向と直角な道を通り、速やかに浸水想定区域の外に出ましょう。
- ため池直下にある建物は急に水が来る恐れがあります。2階に上がるのが遅れた場合も柱につかまる等の対処をしましょう。
- 水位はすぐに下がります。水位が下がったら自宅周辺の被害の状況把握につとめましょう。

#### 緊急時の連絡先

箕面市災害対策本部  
072-724-5000  
(直通)

#### ハザードマップに関するお問い合わせ先

箕面市総務部 水防・土砂災害対策推進室 電話：072-724-6767 / 市民安全政策室 電話：072-724-6750

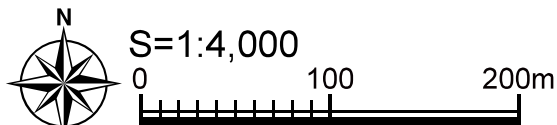
# 山口池・泉池 ハザードマップ

緊急時の  
連絡先

箕面市災害対策本部  
072-724-5000(直通)

●ため池の貯水量  
山口池: 7,400m<sup>3</sup> / 泉池: 10,700m<sup>3</sup>

ため池の水の量はどのくらい?  
貯水量 1,000m<sup>3</sup> で、25m プールおよそ3杯分に相当します。  
※プールのおよそ【25m×12m×1.2m】として計算しています。



## 浸水の深さ

ハザードマップを参考に、自宅周辺の浸水深をチェックし、下欄に「○」を記入しておきましょう。

自宅の浸水深に「○」を記入	浸水深
	3.0m～6.0m未満
	2.0m～3.0m未満
	1.0m～2.0m未満
	0.5m～1.0m未満
	0.2m～0.5m未満
	0.05m～0.2m未満

※浸水到達時間で水が来る恐れがありますので、水が来る前に行動しましょう。

浸水到達時間 5分  
Time of concentration for flood  
洪水到達時間 침수 도달 시간

**避難所** Evacuation center 避難場所 피난소

**菅野小学校** Kayano elementary school 菅野小学 가야노 초등학교

避難対象地区 坊島三丁目

所在地 箕面市菅野 2-7-40

電話番号 072-721-3254

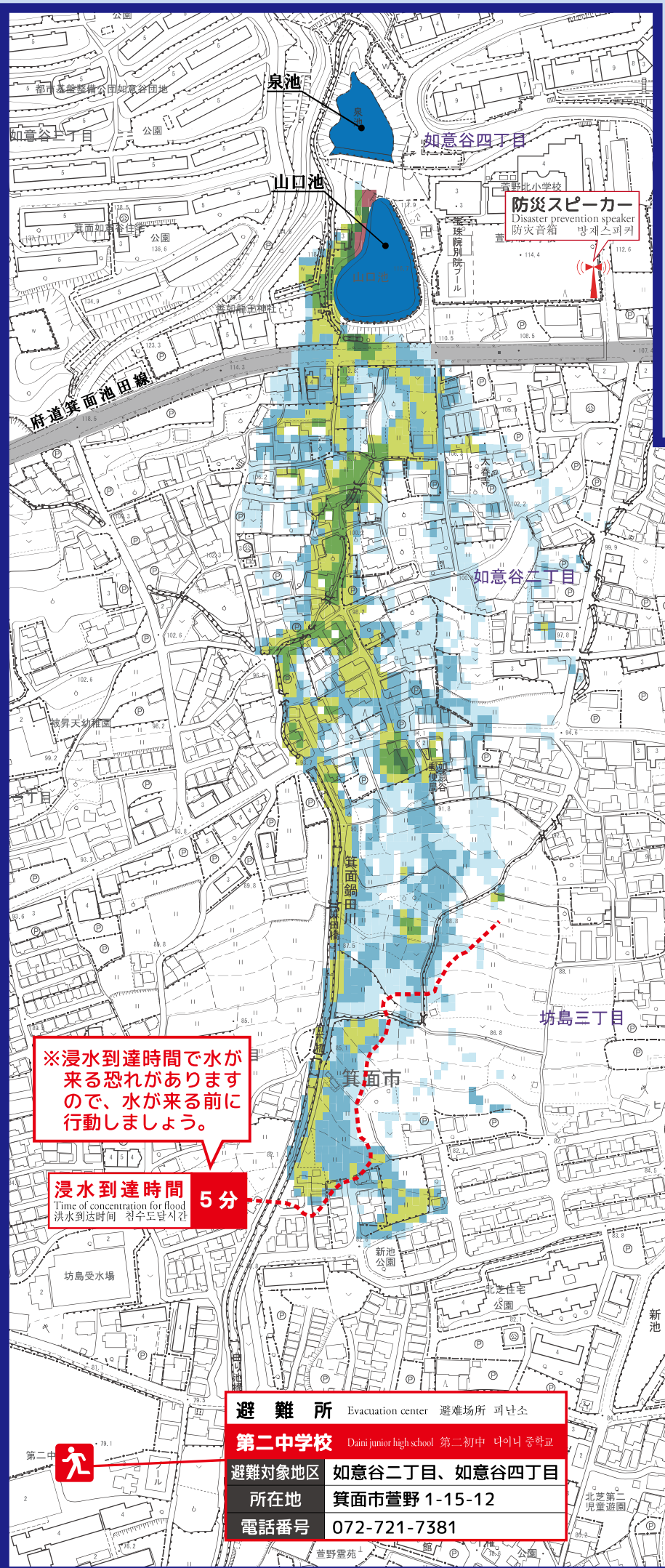
**避難所** Evacuation center 避難場所 피난소

**第二中学校** Daini junior high school 第二初中 디이니 중학교

避難対象地区 如意谷二丁目、如意谷四丁目

所在地 箕面市菅野 1-15-12

電話番号 072-721-7381



国道 423号

国道 423号

国道 423号